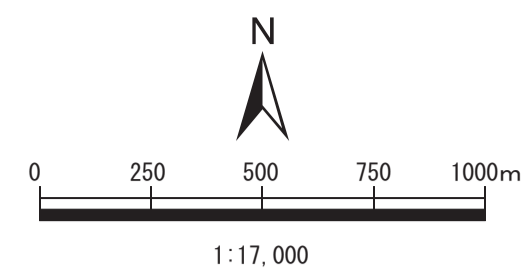
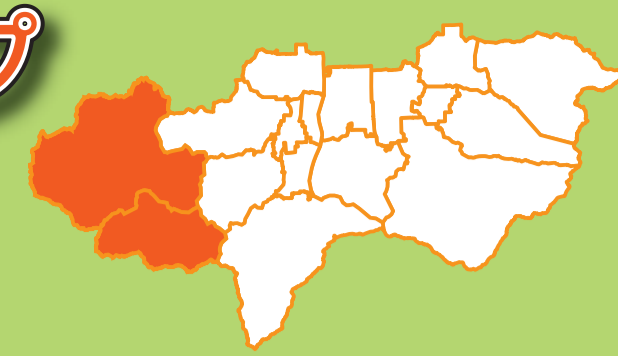


ゆれやすさマップ

坂口・白山地区



ゆれやすさマップとは

ゆれやすさマップは、越前市に影響を及ぼす可能性のある地震としてあげられる、

- ①柳ヶ瀬・関ヶ原断層帯主部北部での地震、
- ②福井平野東縁断層帯西部での地震、
- ③福井平野東縁断層帯主部での地震、
- ④揖斐川断層帯での地震、
- ⑤温見断層帯西部での地震、
- ⑥全国どこでも起こりうる直下の地震[※]の予想震度を比較し、越前市に及ぼす影響が最大となる予想震度を示したものです。

※未知の断層が直下で動くことも否定しきれないため、そうした地震についても想定しています。



越前市付近の断層位置
出典：「防災科学技術研究所 地震ハザードステーション」

公共施設一覧

地区	施設名称	住所	電話番号
坂口地区	坂口公民館	湯谷町24-18-1	28-1046
	坂口小学校	湯谷町24-25	28-1808
白山地区	エコビレッジ交流センター	湯谷町25-25-2	28-1123
	白山公民館(住民センター)	都辺町36-84	28-1045
	白山小学校	都辺町24-2	28-1002
	武生第五中学校	都辺町36-73	28-1004
	白山幼稚園	上杉本町15-3-1	28-1005
	安養寺保育園	安養寺町89-29-1	28-1741

●は広域避難場所を表しています。

災害用伝言サービス

【災害用伝言ダイヤル】(一般の電話機、公衆電話、携帯電話などで利用できます)

⇒ 171 にダイヤルして伝言を録音・再生することができます。

伝言の録音方法

171 にダイヤル

音声ガイダンスが流れる。

録音の場合 1

音声ガイダンスが流れる。

ご自分の電話番号を入力
XXXXXX XX XXXXX

伝言の再生方法

171 にダイヤル

音声ガイダンスが流れる。

再生の場合 2

音声ガイダンスが流れる。

被災地の人の電話番号を入力
XXXXXX XX XXXXX

【災害用伝言板】(携帯電話、PHSで利用できます)

⇒ トップメニューの「災害用伝言板」から伝言を登録・閲覧することができます。



地震発生時の心構え

地震発生

最初の大きなゆれは1分間

- まず、身を守る
机の下などへ。あわてて外に飛び出さない。
- 脱出口を見つける
ドア、窓を開ける。
- 靴をはく
室内に散乱したガラスの破片などから足を守る。

1~2分

ゆれが収まったら
まず火の始末

- 火元を確認する
火が出たら落ちて着いて初期消火。
- 家族の安全を確認する
倒れた家具の下敷きなどでケガをしていないか。

3分

隣近所の安全確認
火災の発生を防ぐ

- 隣近所に声をかける
けがが出たら落ち着いて、救出・救護。
- 近所に火が出ていたら
初期消火
大声で知らせる。
消火器を使う。
バケツリレーをする
(風呂に水をためておく)。

5分

ラジオなどで
正しい情報入手

- 正しい情報をつかむ
ラジオなどで情報を聞く。
- 電話はなるべく使わない
緊急連絡電話が優先。
安否確認は『災害用伝言ダイヤル171』で。
- 家屋倒壊などの危険があれば避難
避難するときはガス栓を閉め、ブレーカーを落とす。

数時間

協力して消火救出・救護活動

- 水・食料を家から持ち出す
- 壊れた家には入らない
無理をして、二次災害を起こしてはいけない。
- 災害情報・被害情報の収集

3日くらい

凡例

	緊急輸送道路
	国道
	広域避難場所
	公共施設

震度とゆれ等の状況

7

- 耐震性の低い木造建物は、傾くものや、倒れるものがさらに多くなる。
- 耐震性の高い木造建物も、まれに傾くことがある。
- 耐震性の低い鉄筋コンクリート造の建物では、倒れるものが多くなる。

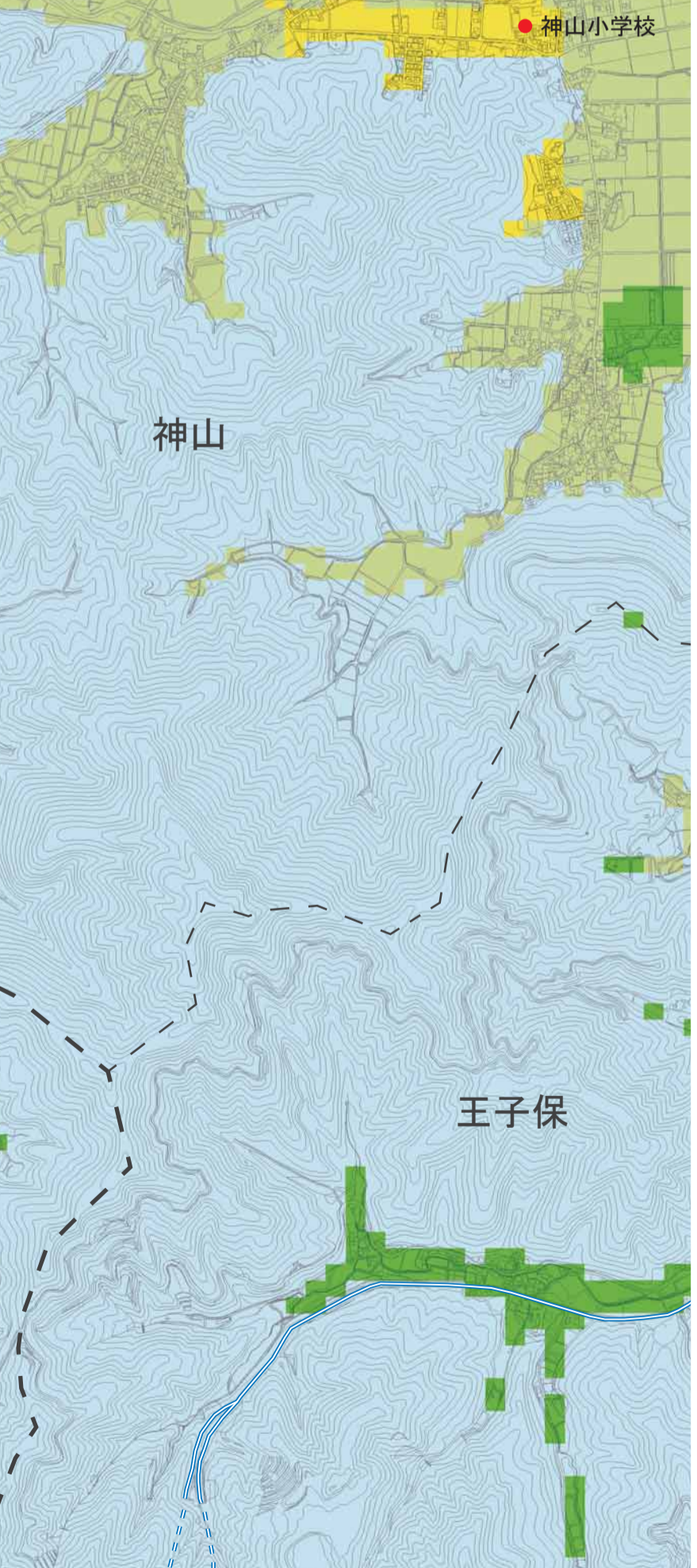
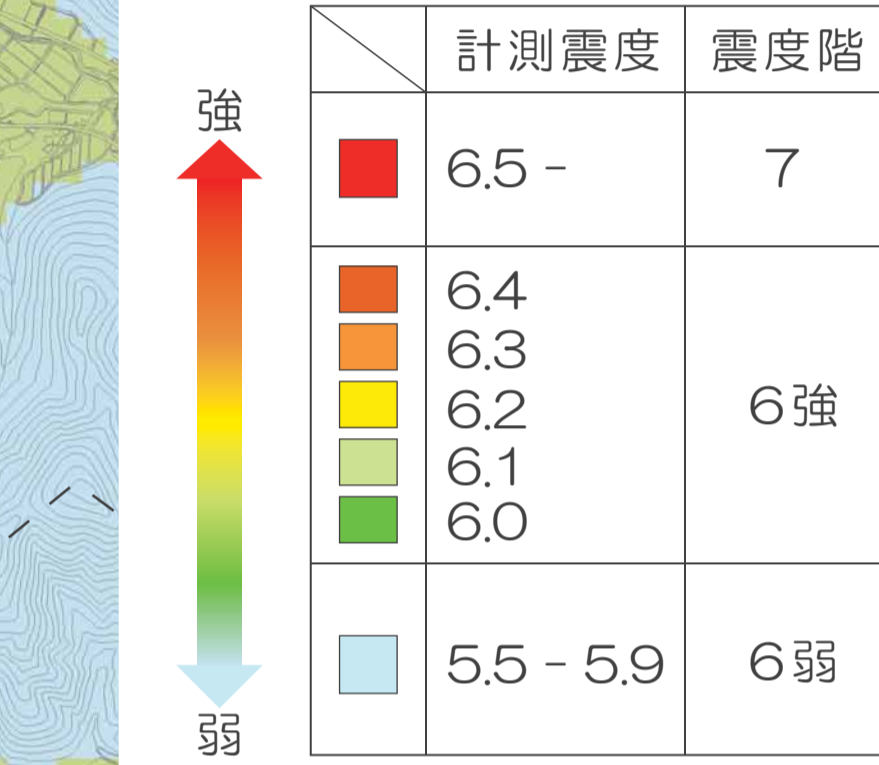
6強

- はわなないと動くことができない、飛ばされることもある。
- 固定していない家具のほとんどが移動し、倒れるものが多くなる。
- 耐震性の低い木造建物は、傾くものや、倒れるものが多くなる。
- 大きな地割れが生じたり、大規模な地すべりや山体の崩壊が発生することがある。

6弱

- 立っていることが困難になる。
- 固定していない家具の大半が移動し、倒れるものもある。ドアが開かなくなることもある。
- 壁のタイルや窓ガラスが破損、落下することがある。
- 耐震性の低い木造建物は、瓦が落下したり、建物が傾いたりすることがある。倒れるものもある。

震度の目安



この地図についてのお問い合わせは
越前市役所 建設部建築住宅課
 TEL (0778) 22-3074
 災害時は **越前市災害対策本部** まで