



## 三拠点の関係性について

令和4年11月9日



# 三拠点の関係性

重点検討項目 1(4) 三拠点の関係性整理

**地域拠点  
= 旧今立町の中心**

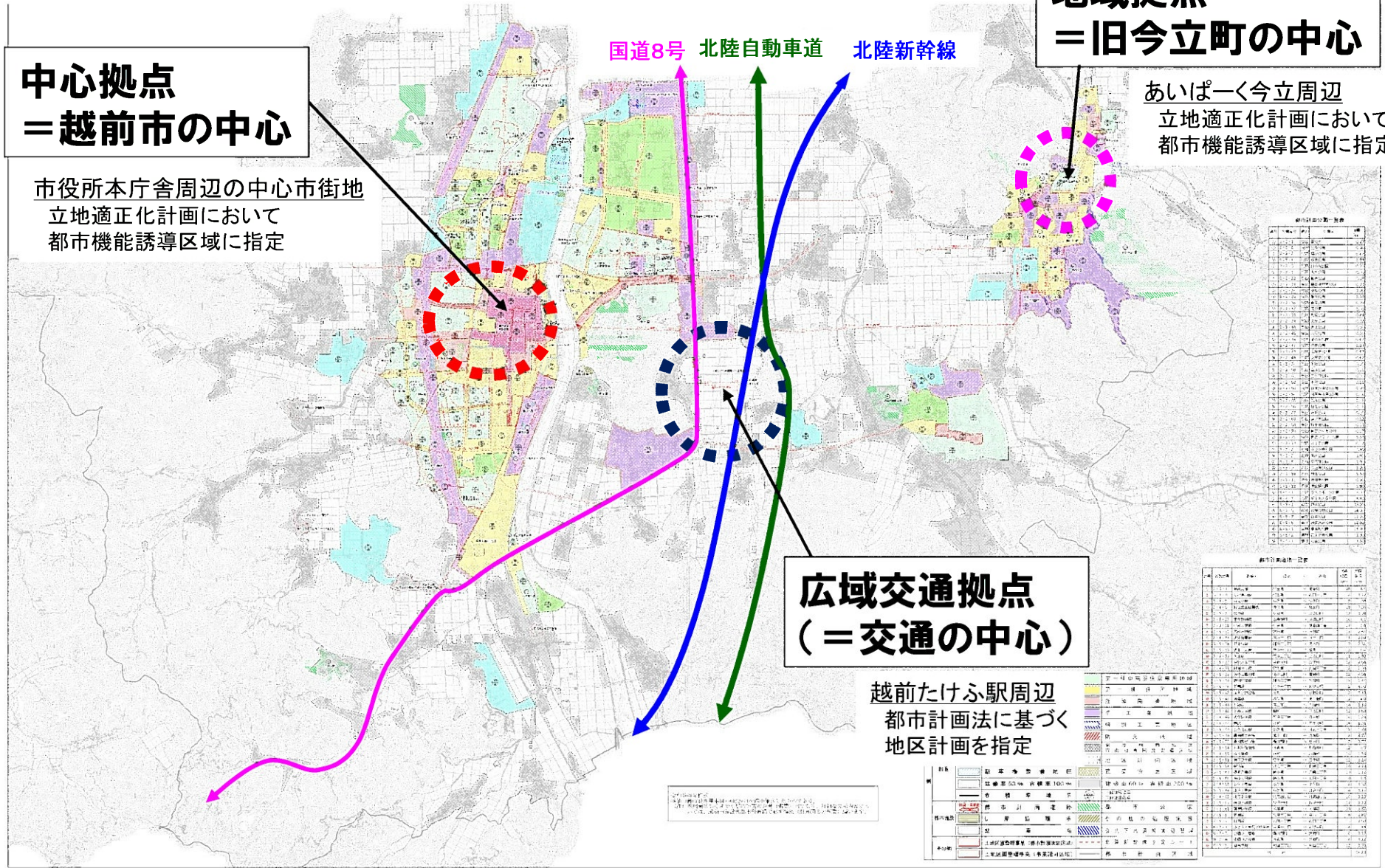
**中心拠点  
= 越前市の中心**

あいぱーく今立周辺  
立地適正化計画において  
都市機能誘導区域に指定

市役所本庁舎周辺の中心市街地  
立地適正化計画において  
都市機能誘導区域に指定

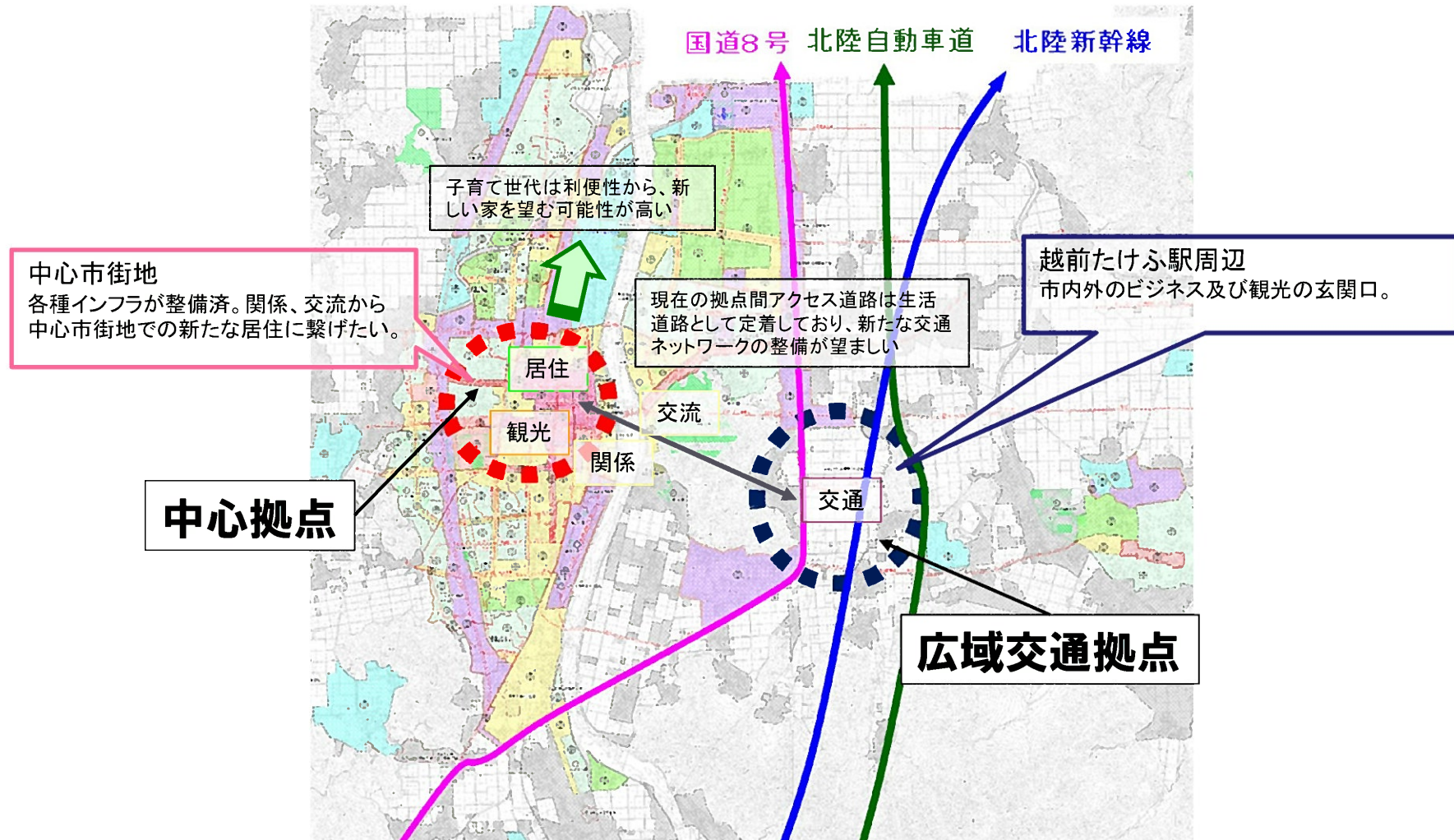
**広域交通拠点  
(= 交通の中心)**

越前たけふ駅周辺  
都市計画法に基づく  
地区計画を指定

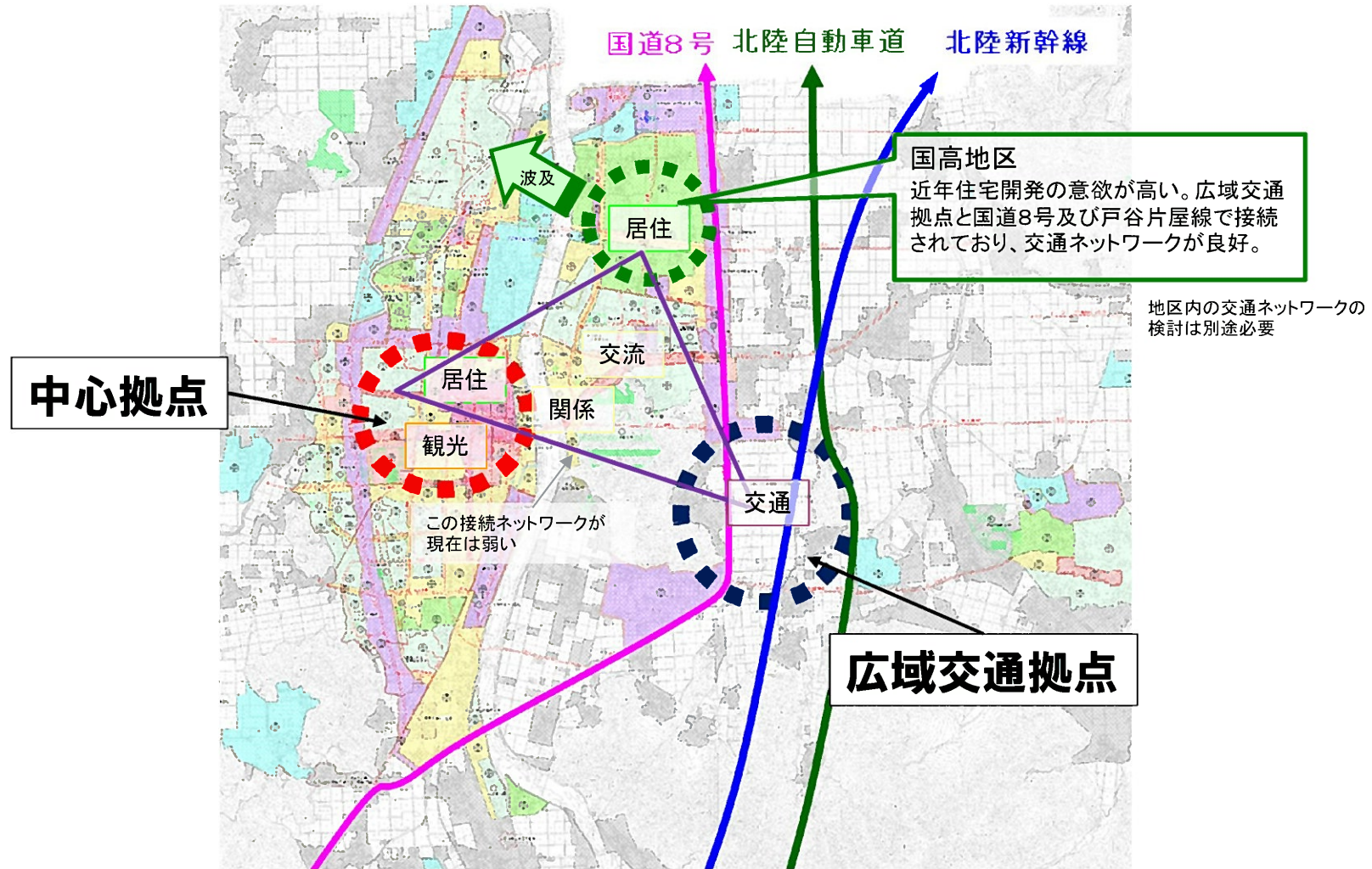




# 中心拠点と広域交通拠点

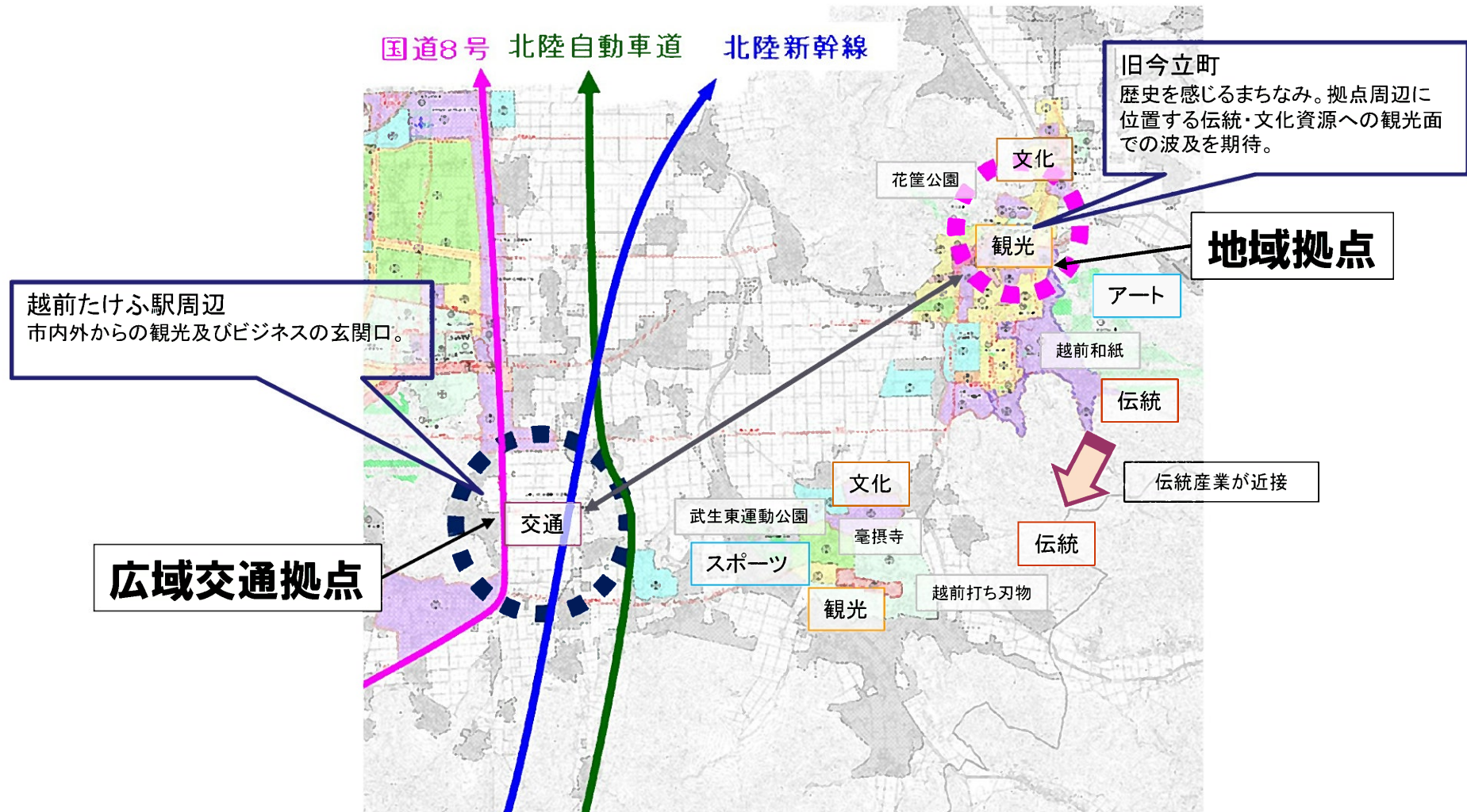


# 居住・交流・観光の三角形

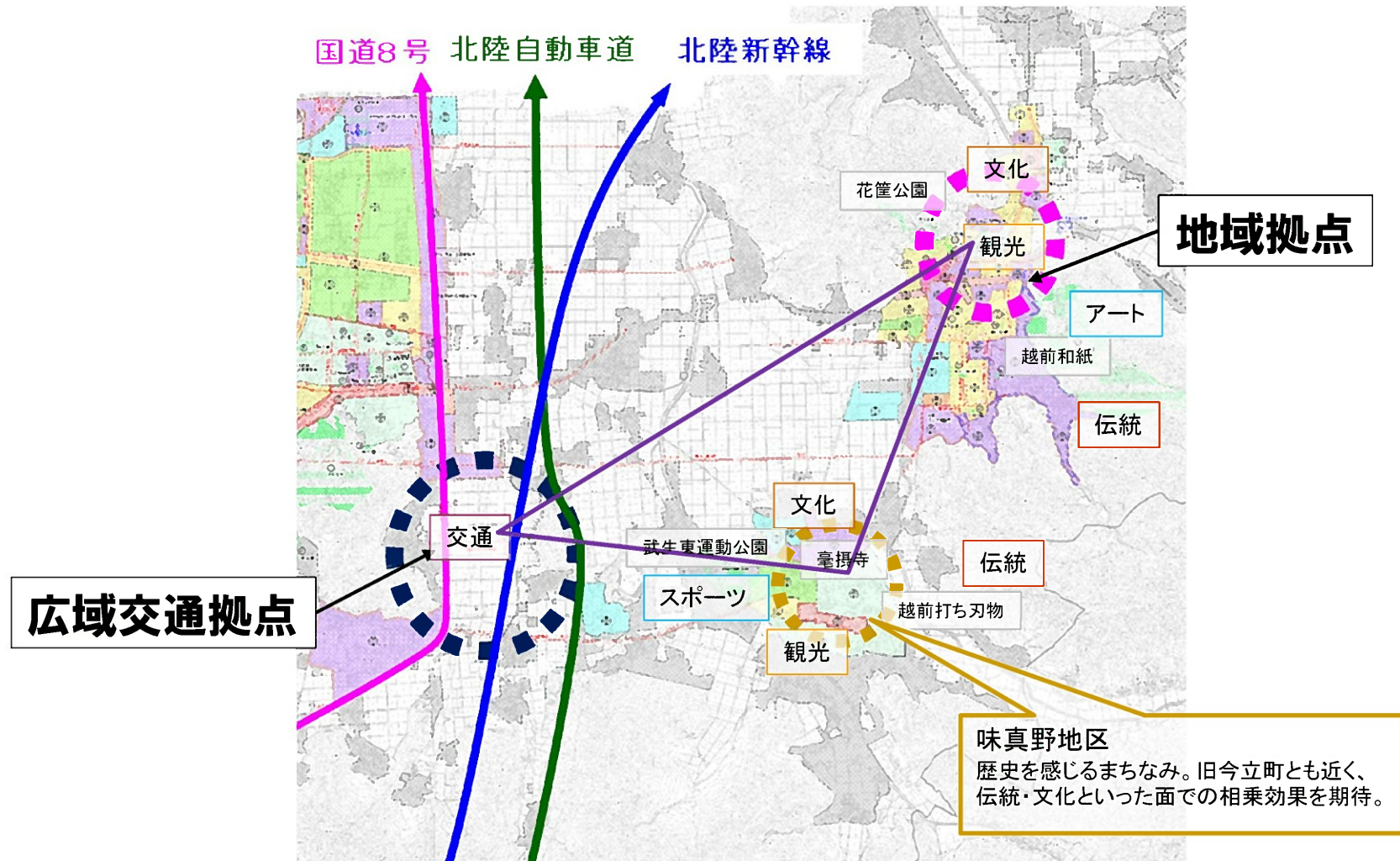




# 地域拠点と広域交通拠点

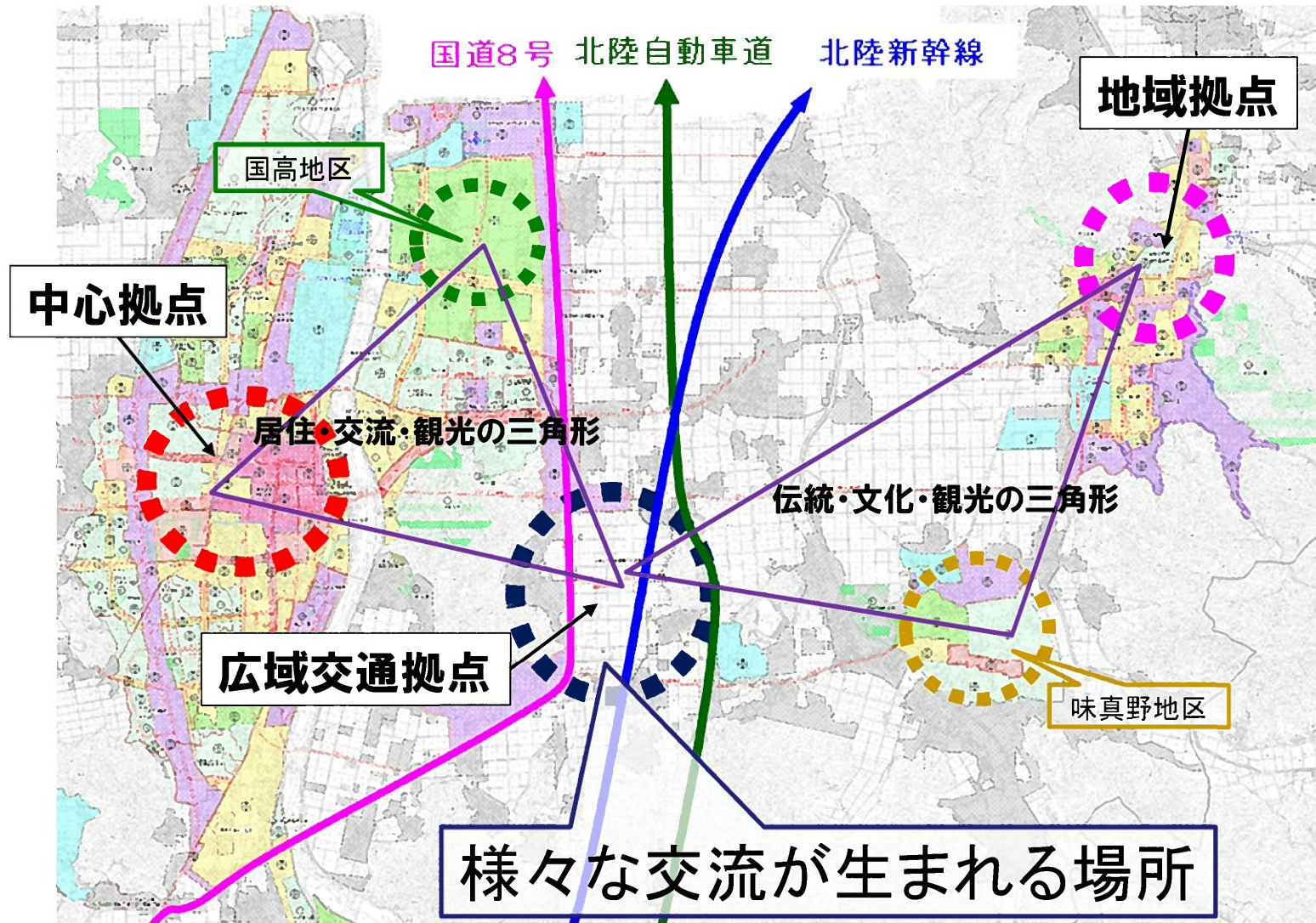


# 伝統・文化・観光の三角形





# 二つの三角形が交わる広域交通拠点

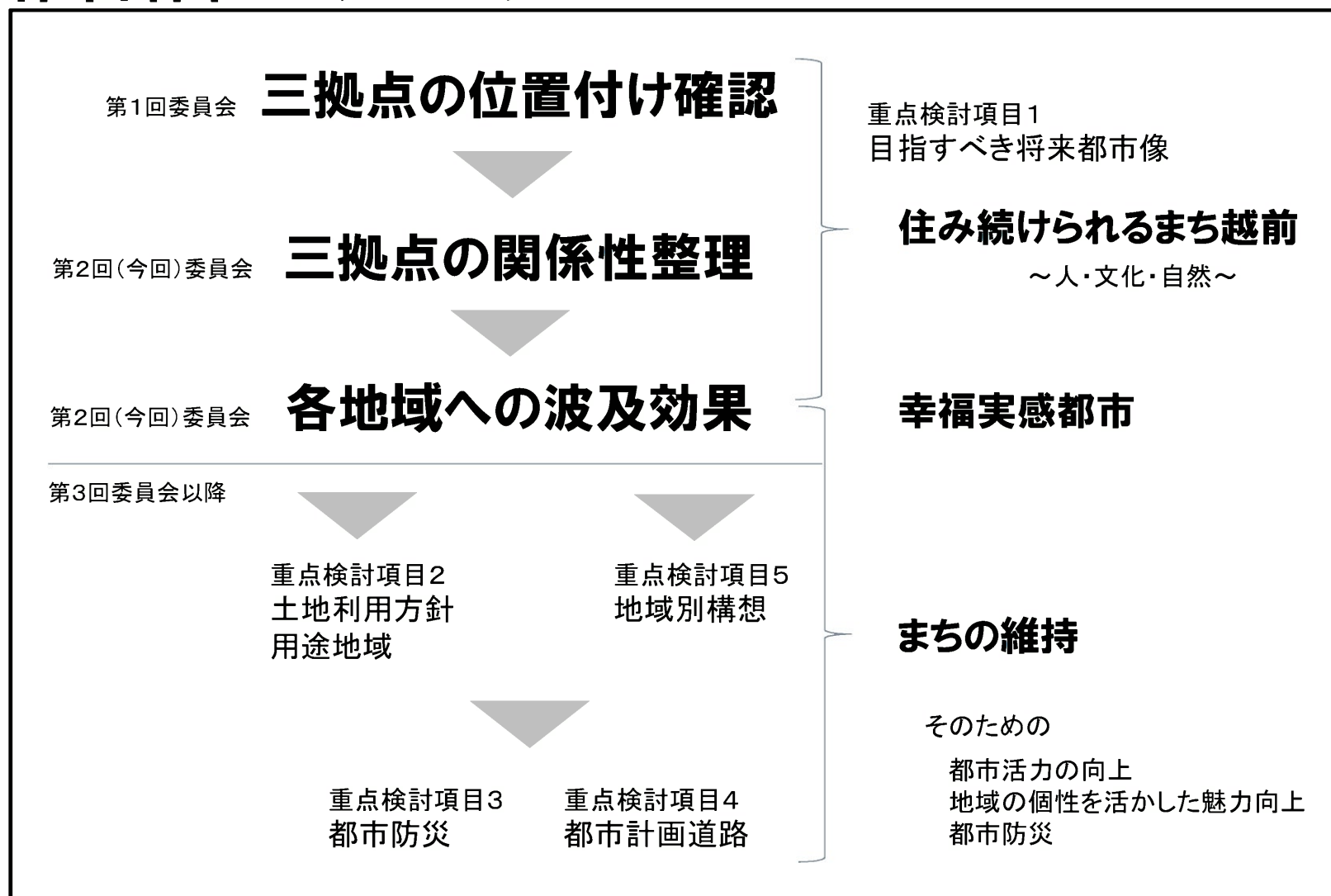








# 都市計画マスタープラン



「持続可能な都市形態」の具体化

「住み続けられるふるさと」を目指して