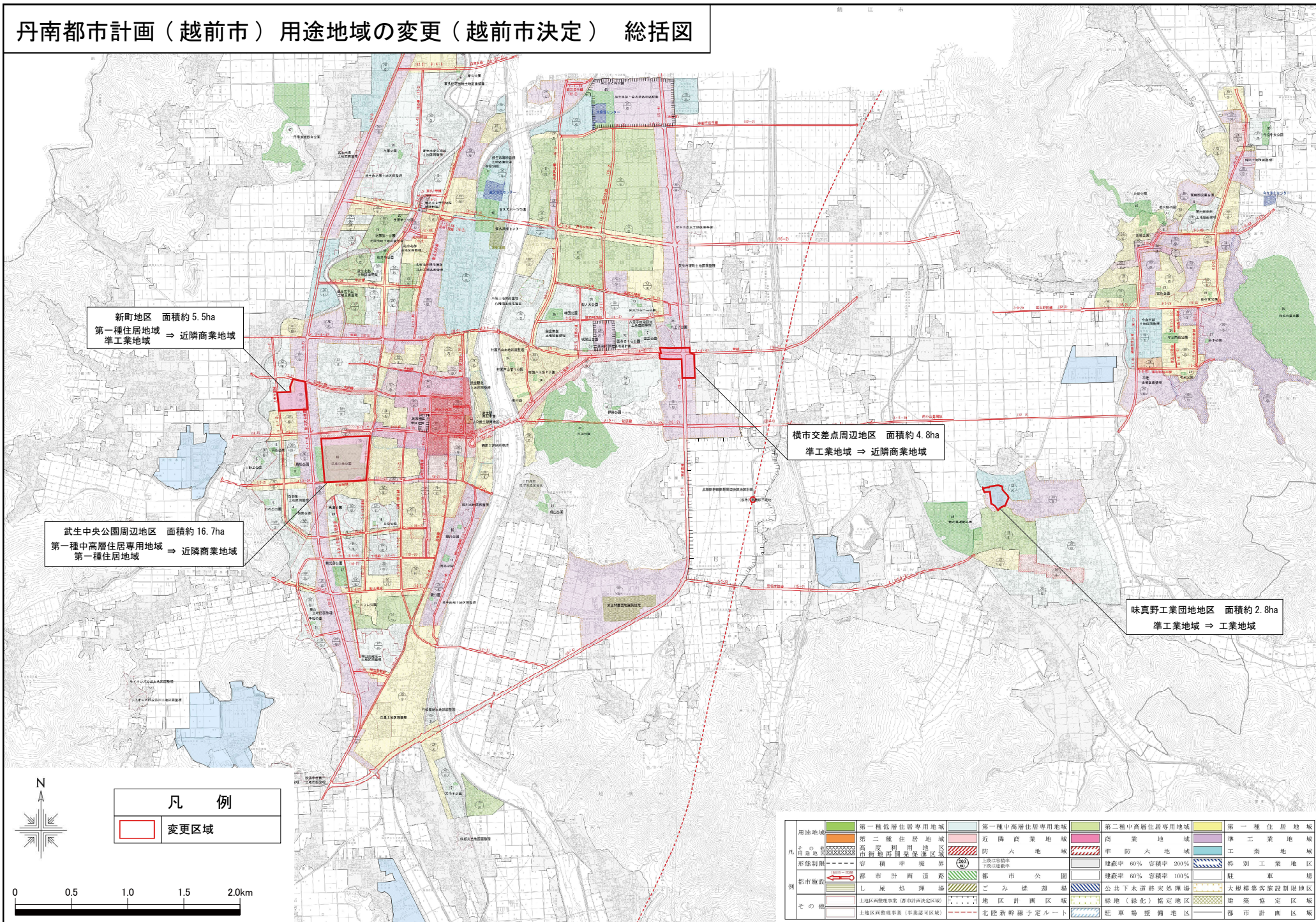


丹南都市計画（越前市）用途地域の変更（越前市決定） 総括図




新町地区 面積約 5.5ha
第一種住居地域 ⇒ 近隣商業地域
準工業地域

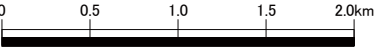
武生中央公園周辺地区 面積約 16.7ha
第一種中高層住居専用地域
第一種住居地域 ⇒ 近隣商業地域

横市交差点周辺地区 面積約 4.8ha
準工業地域 ⇒ 近隣商業地域

味真野工業団地地区 面積約 2.8ha
準工業地域 ⇒ 工業地域



凡 例	
	変更区域



用途地域	第一種低層住居専用地域	第一種中高層住居専用地域	第二種中高層住居専用地域	第一種住居地域
その他	第二種住居地域	近隣商業地域	商業地域	準工業地域
	高度利用地区	防火地域	甲防火地域	工業地域
	市街地再開発促進区域			
形態制限	容積率 境界	都市公園	建築率 60% 容積率 200%	特別工業地区
都市施設	都市計画道路	都市公園	建築率 60% 容積率 100%	駐 車 場
	七 渠 処 理 場	ご み 處 理 場	公共下水道処理場	大規模集客施設制限地区
その他	北陸新幹線事業（都市計画決定区域）	地区計画区域	緑地（緑化）指定区域	建築指定区域
	北陸新幹線事業（事業決定区域）	北陸新幹線予定ルート	駐車場整備地区	都市計画区域