

越前市 道路橋個別施設計画

平成31年1月策定

令和2年12月改定

令和4年10月改定

令和5年1月改定

越前市 建設部 都市整備課

§1. はじめに

1. 本計画の位置づけ

公共施設の長寿命化を図るため、平成25年11月に国で決定された「インフラ長寿命化基本計画」において、地方公共団体における策定が期待されている「インフラ長寿命化計画（行動計画）」に該当するもので、越前市では、公共施設等の一体的なマネジメントの方針を示すものとして、平成29年3月に『越前市公共施設等総合管理計画』を策定しました。

本計画は、越前市が管理する橋梁における定期点検および修繕の具体的な対応方針を定めたものであり、行動計画に基づく個別施設計画として位置づけます。

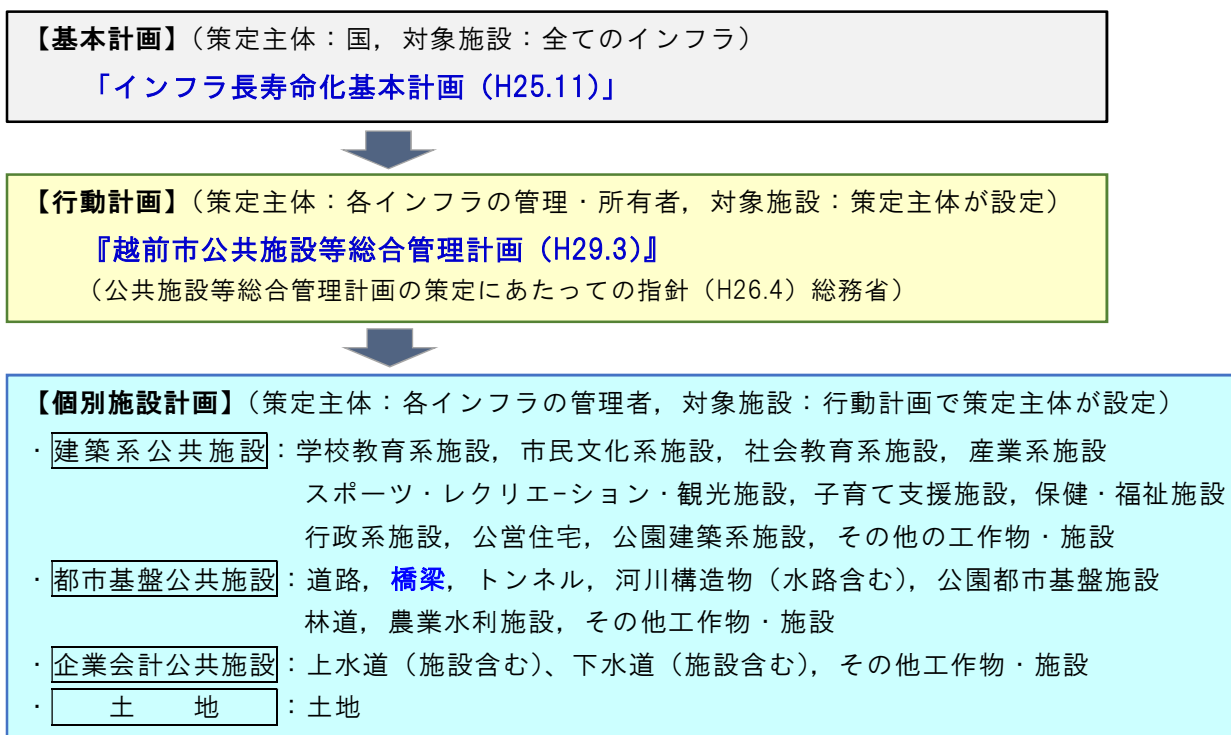


図 1.1 越前市公共施設等総合管理計画の位置づけ

(1) 対象施設

本計画の対象とする橋梁は、越前市が管理する道路法第2条第1項に規定する道路における橋長2.0m以上の橋（以下「道路橋」という）とします。

(2) 計画期間

本計画の期間は、定期点検が5年サイクルのため、令和3年度から令和7年度までの5年間とします。ただし、道路橋の状態は、経年劣化や疲労等によって変化することから、定期点検結果等を踏まえ、適宜、計画を更新するものとします。

§ 2. 道路橋の現状

1. 道路橋数

越前市では、令和2年12月現在、667橋の道路橋を管理しており、このうち15m以上は91橋、2m以上15m未満は576橋となります。

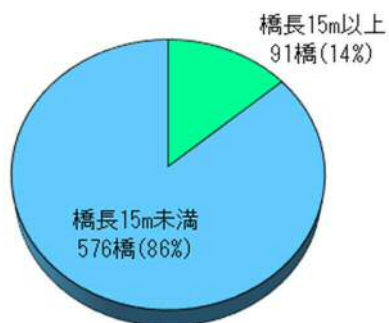


図 2.1 道路橋数の割合

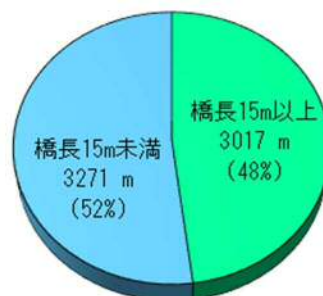


図 2.2 道路橋の管理延長の割合

2. 道路橋の年齢構成

越前市が管理する道路橋 667 橋のうち、建設後 50 年以上経過した道路橋に占める割合は、2020 年（令和 2 年）現在、228 橋（約 34%）ですが、今後 20 年間で 563 橋（約 84%）にまで達することになります。

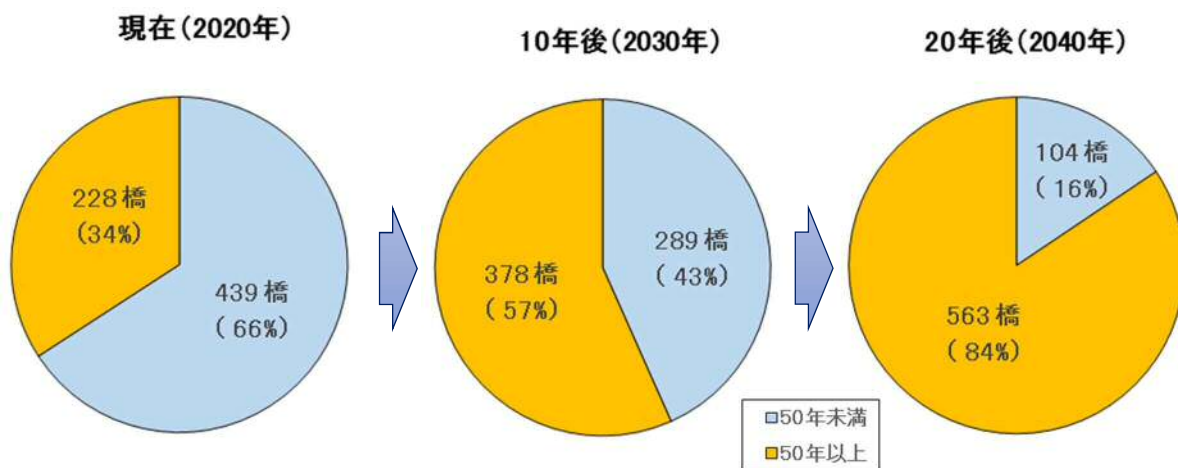


図 2.3 建設後 50 年以上を経過した道路橋の変化

§3. メンテナンスサイクルの基本的な考え方

今後、老朽化の進行が見込まれる道路橋の修繕・架け替えに要する費用のコスト縮減を図るため、『点検→診断→措置→記録→（次回の点検）』のメンテナンスサイクルを構築します。

1. 定期点検

定期点検は、「道路橋定期点検要領（平成31年2月 国土交通省 道路局）」に基づき、点検・診断を実施し、道路橋の劣化・損傷の程度や原因等を把握するとともに、次回の定期点検までにおける措置の必要性を判断する上で、必要な情報を得るために行います。

(1) 点検の頻度

定期点検は、5年に1回の頻度で実施することを基本とします。

(2) 点検の方法

定期点検は、近接目視により行うことを基本とします。近接目視とは、肉眼により部材の変状等の状態を把握し、評価が行える距離まで接近して目視を行うことを想定しています。

また、必要に応じて触診や打音検査を含む非破壊検査による調査を行います。




写真 3.1 近接目視による点検状況

2. 健全性の診断

定期点検は、部材単位の健全性の診断と、道路橋毎の健全性の診断を行います。

(1) 部材単位の健全性の診断

部材単位の健全性の診断は、表 3.2 の判定区分により行うことを基本とします。なお、点検時に、うき・剥離等があった場合は、道路利用者および第三者被害防止の観点から応急措置を実施した上で、I～IVの4段階の区分により判定を行います。

表 3.2 判定区分

区 分		状 態
I	健全	構造物の機能に支障が生じていない状態
II	予防保全段階	構造物の機能に支障が生じていないが、予防保全の観点から措置を講ずることが望ましい状態
III	早期措置段階	構造物の機能に支障が生じる可能性があり、早期に措置を講ずべき状態
IV	緊急措置段階	構造物の機能に支障が生じている、又は生じる可能性が著しく高く、緊急に措置を講ずべき状態

(2) 道路橋毎の健全性の診断

道路橋毎の健全性の診断は、表 3.3 の判定区分により行います。

健全性の診断は、道路橋全体の状況を把握することを目的に行うもので、部材単位の健全性の診断結果を踏まえて、道路橋毎に総合的にI～IVの4段階の区分により判定を行います。なお、構造物の性能に影響を及ぼす主要な部材に着目し、最も厳しい健全性の診断結果で判定します。

表 3.3 判定区分

区 分		状 態
I	健全	構造物の機能に支障が生じていない状態
II	予防保全段階	構造物の機能に支障が生じていないが、予防保全の観点から措置を講ずることが望ましい状態
III	早期措置段階	構造物の機能に支障が生じる可能性があり、早期に措置を講ずべき状態
IV	緊急措置段階	構造物の機能に支障が生じている、又は生じる可能性が著しく高く、緊急に措置を講ずべき状態

3. 維持管理体制

定期点検結果に基づき、道路橋の性能を可能な限り維持し、長期的に使用できるように、『事後保全型』から計画的に保全を行う『予防保全型』への転換し、道路橋の長寿命化、ライフサイクルコスト（以下「LCC」という）の削減を図ります。なお、小規模橋梁（橋長6m未満）およびパイルベント橋梁は、事後保全で寿命まで使い切り、プレキャスト製品等への更新や、法令を遵守した構造形式へ更新していくこととします。

また、5年間隔を目処に定期点検を行うとともに、道路橋を良好な状態に保つため、日常的な維持管理としてパトロール、清掃などを実施します。

定期点検結果については、点検表記録様式に記録・保存し、データの蓄積を行います。

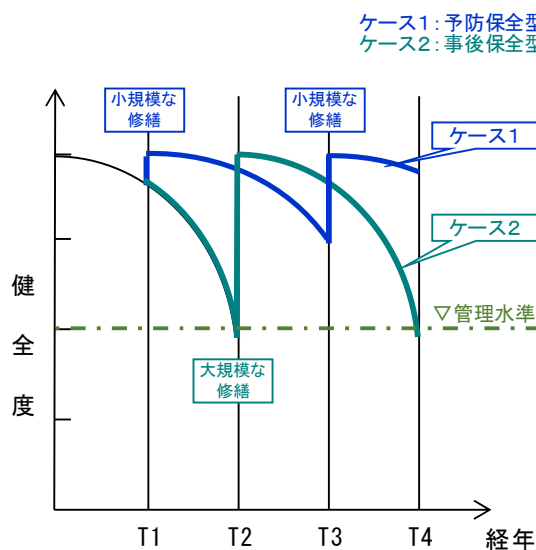


図 3.4 修繕規模のイメージ

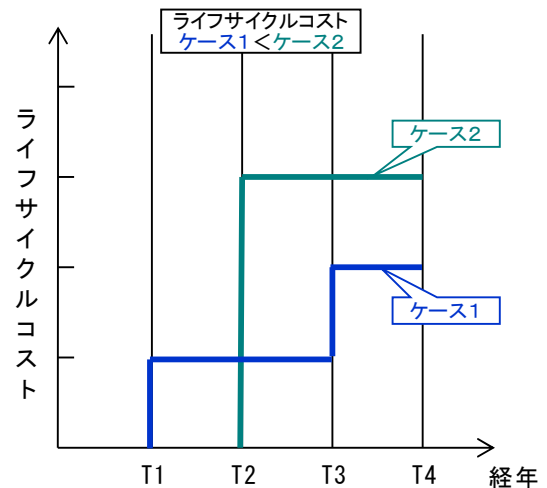


図 3.5 LCCのイメージ

4. 新技術の活用

点検の迅速化による経費節減や、新素材や新工法の適用による橋梁の延命化を目的に、全ての橋梁において、点検や設計段階から新技術の活用について検討します。また、令和7年度までに管理する橋梁の内、30橋程度の橋梁で費用の削減や事業の効率化等の効果が見込まれる新技術を活用することを目標に努めていきます。

5. 橋梁の集約化・撤去

通行規制が必要となるような重大な損傷を有する橋梁や通行量が少なく、近隣に機能が集約できるような橋梁等については、延命化や架替えの検討とあわせて、利用状況や代替ルート確保などを考慮しながら、令和7年度までに2橋程度の集約化・撤去を目指し、維持管理費を1百万円程度削減することを目標に努めていきます。

6. 費用縮減

点検および修繕で、LCCの検討を行い、新技術や新工法の活用を検討していきます。
橋長15m以上の橋梁点検においては、新技術の活用を重点的に検討し、令和4年度から令和7年度までに従来点検と比べて1%程度のコスト縮減を目指します。

§4. 対策の優先順位の考え方

対策の優先順位は、越前市独自の評価項目「路線」「橋梁」「自然条件」の評価による「橋梁の重要度」と、点検結果による「健全度（損傷程度）」の2つから優先順位を決定します。「橋梁の重要度」は、「高」「中」「低」の3つに区分し、点検結果の健全度により表4.1の13のカテゴリに分類し、各カテゴリの優先順位とします。なお、同カテゴリ内に複数の橋梁が存在する場合は、評価値によって優先順位を決定します。

また、健全度Ⅲにおいては、対策が実施されるまで経過観察を強化し、落橋などの重要な損傷が発生しないように維持管理します。老朽化が進行し大規模な修繕を実施する場合は、更新の場合と比較し、更新の方がLCCが小さくなる場合については、架け替え工事を行います。

表 4.1 優先順位の選定マトリクス

		橋梁の重要度			特定損傷 (塩害, ASR, 凍害の疑いあり)
		高	中	低	
健全度	I : 健全 (A)	⑪	⑪	⑪	点検および 観察点検を 実施
	I : 健全 (B)	⑧ 予防保全を 実施	⑨ 予防保全を 実施	⑩ 予防保全を 実施	
	II : 予防保全段階 (C1, M)	④ 予防保全を 実施	⑥ 予防保全を 実施	⑦ 予防保全を 実施	
	III : 事後保全段階 (C2)	② 事後保全を 実施	③ 事後保全を 実施	⑤ 事後保全を 実施	
	IV : 緊急措置段階 (E1, E2)	① 緊急対応			

※1 健全度判定の括弧内 () は、補修の対策区分を示す。

※2 越前市では特定損傷は凍害のみが該当する。

凍害の損傷は、部分的で比較的軽微あるため一般環境と同一扱いとする。

なお、ASR・塩害においては、潜在的な懸念があるものの顕著な損傷が見られていない。

優先順位は、定期点検、詳細調査、補修・修繕工事によって健全度の評価を変更した場合や、橋梁の重要度が変更となった場合は、優先順位の見直しを行います。

§ 5. 個別施設の状態・対策内容・実施時期・対策費用

越前市が管理する道路橋 667 橋のうち、令和 2 年 12 月現在、平成 26 年度から平成 31 年度までに全橋梁の点検を実施しました。現在は、2 巡目点検を実施しており、最新の定期点検結果については、表 5.1 のとおりです。

定期点検の結果、優先順位の高い道路橋を対象に、表 5.2 のとおり補修等の措置を予定しています。なお、財政状況、予算措置状況および点検結果等に応じて修繕計画を見直すことがあります。

1. 判定結果と修繕計画

対策は、点検・判定結果に基づき、道路橋の損傷状況・原因を十分把握した上で、経済性、施工性等を考慮し決定します。

表 5.1 点検数量と判定結果（令和 2 年 12 月現在）

点検年度	数量	判定結果の区分				備考
		I	II	III	IV	
平成 28 年度	140	63	62	15	1	廃橋 1 橋, 県から移管 2 橋
平成 29 年度	84	22	50	12	0	
平成 30 年度	3	0	3	0	0	県から移管 1 橋
平成 31 年度(令和元年度)	408	213	173	22	0	
令和 2 年度	32	7	22	3	0	
合計	668 橋	305 橋	310 橋	52 橋	1 橋	

表 5.2 定期点検橋梁結果による修繕計画

点検結果		修繕計画									
判定区分	橋梁数	H28	H29	H30	H31 R1	R2	R3	R4	R5	R6	R7
IV	(1)	—	—	1	—	—	—	—	—	—	—
III	52	—	3	58	2	14	4	13	2	—	1
II	310	2	2	—	1	—	—	—	3	—	4
I	305	—	—	—	—	—	—	—	1	—	—
合計	667	2	5	59	3	14	4	13	6	0	5

2. 道路橋の点検・修繕計画

令和 3 年度から令和 7 年度までの道路橋の点検・修繕計画は、【別表 1】のとおりとして計画しております。

3. 道路橋修繕方針

- ① 定期点検および診断結果の判定区分に基づき対策を行います。
- ② 判定区分Ⅳ（緊急に措置を講ずべき状態）と診断された場合は、直ちに関係機関協議を行い、通行規制ならびに必要な応じて応急対策を実施した上で、本対策を行います。
- ③ 判定区分Ⅲ（早期に措置を講ずべき状態）、判定区分Ⅱ（予防保全の観点から措置を講ずることが望ましい状態）、判定区分Ⅰ（状況に応じて補修を行う状態）と診断された場合は、損傷状況ならびに橋梁の重要度に応じて優先順位（優先順位の選定マトリクス）を付けて本対策を行います。
- ④ 対策方法は、損傷状況・原因を十分把握した上で、対策範囲・規模については、対策を満足する範囲で経済性、施工性等を考慮し決定します。
- ⑤ 老朽化の進行が著しい道路橋は、大規模な修繕を実施する場合と更新の場合のLCCを比較します。更新の方がLCCが小さくなる場合については、道路橋の撤去・架け替え工事を行います。
- ⑥ 小規模橋梁（橋長6m未満）およびパイルベント橋梁は、事後保全で寿命まで使い切り、プレキャスト製品等への更新や、法令を遵守した構造形式へ更新していくこととします。

4. 修繕内容・対策費用

個々の道路橋の計画期間内に要する修繕内容、対策費用の概算については、【別表2】のとおりにして計画しております。

【別表 1】

道路橋 点検・修繕計画

2020

番号	橋梁ID	旧橋梁番号	施設名		路線		橋梁諸元						点検・修繕計画								最新の定期点検						
			道路橋名	フリガナ	道路種別	路線名	所在地	橋長(m)	全幅員(m)	径間数	架設年次(西暦)	供用年数	橋梁の種類	○：定期点検，■：修繕計画，●：修繕・架替工事，▲：撤去・移管等								点検年度	橋梁毎の判定区分				
														2016 H28	2017 H29	2018 H30	2019 H31, R1	2020 R2	2021 R3	2022 R4	2023 R5			2024 R6	2025 R7		
1	681001	011	平成橋(無名橋5)	ヘイセイバシ	市道	第1114号	京町二丁目	8.10	8.15	1	1994	26	PC									○			R1	I	
2	681002	012	無名橋6	ムメイキョウ6	市道	第1122号	高瀬二丁目	2.30	10.90	1	1965	55	RC+RC+RC											○		R1	II
3	681003	014	岩永橋	イワガバシ	市道	第1124号	若松町	8.00	7.22	1	1994	26	PC											○		R1	I
4	681004	016	城ヶ堀橋	ジヨウガボリバシ	市道	第1132号	平和町	6.85	5.20	1	1993	27	PC											○		R1	I
5	681005	017	無名橋8	ムメイキョウ8	市道	第1805号	若竹町	4.00	7.20	1	1960	60	RC											○		R1	II
6	681006	018	観音橋	カンノバシ	市道	第1199号	御幸町	6.85	6.40	1	1994	26	PC											○		R1	I
7	681007	019	無名橋9	ムメイキョウ9	市道	第1801号	東千福町	3.40	12.60	1	1965	55	RC+鋼+RC+RC											○		R1	III
8	681008	020	栄橋	エバシ	市道	第1210号	御幸町	7.00	6.95	1	1994	26	PC											○		R1	I
9	681009	021	文成橋	ブンセイバシ	市道	第1211号	御幸町	7.85	6.20	1	1994	26	PC											○		R1	I
10	681010	024	無名橋11	ムメイキョウ11	市道	第1806号	文京二丁目	4.20	11.85	1	不明	不明	RC											○		R1	II
11	681011	025	無名橋12	ムメイキョウ12	市道	第1908号	文京一丁目	4.20	12.00	1	1979	41	RC											○		R1	II
12	681012	026	無名橋13	ムメイキョウ13	市道	第1247号	文京一丁目	3.70	4.00	1	1965	55	RC											○		R1	II
13	681013	027	無名橋14	ムメイキョウ14	市道	第1247号	文京一丁目	2.40	7.09	1	1965	55	RC+RC											○		R1	II
14	681014	028	無名橋15	ムメイキョウ15	市道	第1248号	文京二丁目	4.30	6.60	1	1970	50	RC											○		R1	II
15	681015	029	無名橋16	ムメイキョウ16	市道	第1281号	松森町	3.80	5.00	1	1960	60	RC+RC+RC											○		R1	II
16	681016	031	無名橋18	ムメイキョウ18	市道	第2803号	妙法寺町	4.45	10.10	1	不明	不明	RC											○		R1	II
17	681017	032	無名橋19	ムメイキョウ19	市道	第2803号	常久町	2.07	8.70	1	1981	39	PC											○		R1	I
18	681018	033	無名橋20	ムメイキョウ20	市道	第2002号	妙法寺町	2.55	9.55	1	不明	不明	RC											○		R1	I
19	681019	034	無名橋21	ムメイキョウ21	市道	第2004号	妙法寺町	6.00	3.30	1	1981	39	RC											○		R1	II
20	681020	035	無名橋22	ムメイキョウ22	市道	第2004号	常久町	2.05	10.35	1	不明	不明	PC											○		R1	II
21	681021	040	無名橋25	ムメイキョウ25	市道	第2014号	広瀬町	5.60	7.00	1	2001	19	PC											○		R1	I
22	681022	042	無名橋27	ムメイキョウ27	市道	第2026号	広瀬町	2.30	4.50	1	1966	54	RC+RC											○		R1	I
23	681023	115	無名橋92	ムメイキョウ92	市道	第2804号	文京一丁目	5.00	16.80	1	1967	53	RC+RC+RC											○		R1	II
24	681024	116	無名橋93	ムメイキョウ93	市道	第2804号	三ツ口町	2.55	19.07	1	不明	不明	RC											○		R1	II
25	681025	117	無名橋94	ムメイキョウ94	市道	第2804号	千福町	2.77	19.00	1	不明	不明	RC											○		R1	II
26	681026	119	無名橋95	ムメイキョウ95	市道	第2804号	広瀬町	6.41	12.90	1	1973	47	PC+RC											○		R1	II
27	681027	124	無名橋99	ムメイキョウ99	市道	第2208号	松森町	2.40	3.30	1	不明	不明	RC+RC											○		R1	I
28	681028	125	無名橋100	ムメイキョウ100	市道	第2209号	松森町	3.20	4.75	1	不明	不明	RC+RC											○		R1	I
29	681029	126	無名橋101	ムメイキョウ101	市道	第2209号	松森町	2.25	4.80	1	不明	不明	RC+RC											○		R1	II
30	681030	127	無名橋102	ムメイキョウ102	市道	第2210号	行松町	2.50	3.50	1	不明	不明	RC+RC											○		R1	II
31	681031	139	無名橋113	ムメイキョウ113	市道	第3804号	家久町	2.25	12.00	1	不明	不明	RC											○		R1	II
32	681032	140	無名橋114	ムメイキョウ114	市道	第3002号	北府三丁目	3.10	5.73	1	不明	不明	鋼											○		R1	III

【別表 1】

道路橋 点検・修繕計画

2020

番号	橋梁ID	旧橋梁番号	施設名		路線		橋梁諸元						点検・修繕計画										最新の定期点検		
			道路橋名	フリガナ	道路種別	路線名	所在地	橋長(m)	全幅員(m)	径間数	架設年次(西暦)	供用年数	橋梁の種類	○：定期点検, ■：修繕計画, ●：修繕・架替工事, ▲：撤去・移管等										点検年度	橋梁毎の判定区分
														2016 H28	2017 H29	2018 H30	2019 H31, R1	2020 R2	2021 R3	2022 R4	2023 R5	2024 R6	2025 R7		
33	681034	144	無名橋116	ムメイヤウ116	市道	第3007号	芝原一丁目	2.80	6.00	1	1955	65	RC									○		R1	Ⅱ
34	681035	145	無名橋117	ムメイヤウ117	市道	第3009号	芝原一丁目	2.95	4.00	1	1955	65	RC									○		R1	Ⅱ
35	681036	146	無名橋118	ムメイヤウ118	市道	第3011号	芝原一丁目	3.00	6.00	1	1955	65	RC									○		R1	Ⅱ
36	681037	147	無名橋119	ムメイヤウ119	市道	第3013号	芝原一丁目	3.00	4.00	1	1955	65	RC									○		R1	Ⅱ
37	681038	148	無名橋120	ムメイヤウ120	市道	第3014号	芝原一丁目	2.70	6.00	1	1955	65	RC									○		R1	Ⅱ
38	681039	149	無名橋121	ムメイヤウ121	市道	第3015号	芝原一丁目	2.75	4.00	1	1955	65	RC									○		R1	Ⅱ
39	681040	150	無名橋122	ムメイヤウ122	市道	第3016号	芝原一丁目	2.75	4.00	1	1955	65	RC									○		R1	Ⅱ
40	681041	151	無名橋123	ムメイヤウ123	市道	第3018号	芝原一丁目	4.10	4.00	1	1950	70	RC									○		R1	Ⅱ
41	681042	154	無名橋125	ムメイヤウ125	市道	第3026号	芝原三丁目	5.50	5.70	1	1959	61	PC									○		R1	Ⅱ
42	681043	155	無名橋126	ムメイヤウ126	市道	第3807号	芝原五丁目	4.10	7.30	1	1955	65	RC+RC									○		R1	Ⅱ
43	681044	159	無名橋128	ムメイヤウ128	市道	第3039号	下太田町	4.30	5.30	1	1968	52	PC									●○		R1	Ⅱ
44	681045	161	無名橋129	ムメイヤウ129	市道	第3041号	新保町	1.96	8.20	1	1970	50	RC									○		R1	Ⅱ
45	681046	164	無名橋131	ムメイヤウ131	市道	第3051号	野上町一丁目	3.40	9.40	1	1963	57	RC+RC									○		R1	Ⅱ
46	681047	168	無名橋135	ムメイヤウ135	市道	第3066号	千福町	4.10	7.80	1	1977	43	RC									○		R1	Ⅰ
47	681049	181	無名橋141	ムメイヤウ141	市道	第3121号	大虫本町	6.30	3.60	1	不明	不明	PC									○		R1	Ⅱ
48	681050	187	無名橋147	ムメイヤウ147	市道	第3132号	大虫町	3.00	4.60	1	不明	不明	RC									●○		R1	Ⅱ
49	681051	188	無名橋148	ムメイヤウ148	市道	第3159号	丹生郷町	4.70	7.60	1	1980	40	PC									●○		R1	Ⅲ
50	681052	189	無名橋149	ムメイヤウ149	市道	第3811号	丹生郷町	2.56	9.00	1	不明	不明	PC									○		R1	Ⅰ
51	681053	190	無名橋150	ムメイヤウ150	市道	第3161号	丹生郷町	3.40	5.50	1	不明	不明	PC									○		R1	Ⅰ
52	681054	191	無名橋151	ムメイヤウ151	市道	第3178号	本保町	4.00	7.90	1	1959	61	RC+RC+RC									○		R1	Ⅱ
53	681055	193	無名橋153	ムメイヤウ153	市道	第3802号	余田町	4.00	10.00	1	不明	不明	PC									○		R1	Ⅰ
54	681056	194	無名橋154	ムメイヤウ154	市道	第3190号	本保町	5.00	5.50	1	1962	58	RC+RC									○		R1	Ⅱ
55	681057	195	無名橋155	ムメイヤウ155	市道	第3191号	本保町	3.65	6.35	1	1970	50	RC									○		R1	Ⅰ
56	681058	196	無名橋156	ムメイヤウ156	市道	第3197号	本保町	3.50	7.40	1	1959	61	RC+RC									○		R1	Ⅱ
57	681061	200	無名橋160	ムメイヤウ160	市道	第3221、3205号	家久町	2.56	15.95	1	2016	4	PC									○		R1	Ⅰ
58	681062	201	無名橋161	ムメイヤウ161	市道	第3209号	家久町	3.80	4.05	1	1959	61	RC									○		R1	Ⅱ
59	681063	202	無名橋162	ムメイヤウ162	市道	第3212号	家久町	3.95	4.95	1	1959	61	RC									○		R1	Ⅱ
60	681064	203	無名橋163	ムメイヤウ163	市道	第3226号	芝原五丁目	2.20	10.35	1	1971	49	RC+RC									○		R1	Ⅱ
61	681065	205	無名橋164	ムメイヤウ164	市道	第3902号	家久町	4.10	6.25	1	1962	58	RC									○		R1	Ⅱ
62	681066	206	無名橋165	ムメイヤウ165	市道	第3239号	家久町	4.10	7.18	1	1959	61	RC+RC									○		R1	Ⅱ
63	681067	208	無名橋167	ムメイヤウ167	市道	第3242号	家久町	5.40	4.80	1	不明	不明	RC									○		R1	Ⅱ
64	681068	209	無名橋168	ムメイヤウ168	市道	第3242号	家久町	6.80	6.15	1	1962	58	RC									○		R1	Ⅱ

【別表 1】

道路橋 点検・修繕計画

2020

番号	橋梁ID	旧橋梁番号	施設名		路線		橋梁諸元						点検・修繕計画									最新の定期点検					
			道路橋名	フリガナ	道路種別	路線名	所在地	橋長(m)	全幅員(m)	径間数	架設年次(西暦)	供用年数	橋梁の種類	○：定期点検, ■：修繕計画, ●：修繕・架替工事, ▲：撤去・移管等									点検年度	橋梁毎の判定区分			
														2016 H28	2017 H29	2018 H30	2019 H31, R1	2020 R2	2021 R3	2022 R4	2023 R5	2024 R6			2025 R7		
97	681101	413	無名橋324	ムメキョウ324	市道	第2262号	常久町	2.55	2.43	1	1965	55	RC+RC									○			R1	Ⅱ	
98	681103	416	無名橋327	ムメキョウ327	市道	第3359号	岡本町	3.60	4.00	1	1970	50	RC									○			R1	Ⅱ	
99	681104	420	無名橋330	ムメキョウ330	市道	第1285号	文京一丁目	2.50	7.70	1	1970	50	RC									●	○			R1	Ⅰ
100	681105	421	無名橋331	ムメキョウ331	市道	第3364号	岡本町	2.60	7.79	1	1970	50	RC									○			R1	Ⅱ	
101	681106	430	無名橋338	ムメキョウ338	市道	第6116号	安戸町	3.85	4.20	1	不明	不明	RC									○			R1	Ⅰ	
102	681107	432	無名橋339	ムメキョウ339	市道	第1806号	東千福町	4.20	13.50	1	不明	不明	RC									○			R1	Ⅱ	
103	681108	433	無名橋340	ムメキョウ340	市道	第1806号	東千福町	4.70	12.00	1	不明	不明	RC									○			R1	Ⅱ	
104	681109	434	無名橋341	ムメキョウ341	市道	第1288号	東千福町	5.20	7.70	1	1963	57	RC									○			R1	Ⅱ	
105	681110	435	無名橋342	ムメキョウ342	市道	第1293号	東千福町	4.00	9.17	1	1971	49	RC									●	○			R1	Ⅱ
106	681111	436	無名橋343	ムメキョウ343	市道	第3814号	千福町	2.40	13.92	1	不明	不明	RC									○			R1	Ⅱ	
107	681112	437	無名橋344	ムメキョウ344	市道	第2286号	千福町	3.23	7.40	1	不明	不明	RC									○			R1	Ⅰ	
108	681113	438	無名橋345	ムメキョウ345	市道	第3389号	高森町	3.40	6.00	1	不明	不明	PC									○			R1	Ⅰ	
109	681114	446	無名橋352	ムメキョウ352	市道	第6104号	黒川町	2.40	5.90	1	不明	不明	PC+RC									○			R1	Ⅱ	
110	681115	448	無名橋354	ムメキョウ354	市道	第3371号	北府四丁目	3.90	6.80	1	1982	38	RC									○			R1	Ⅱ	
111	681116	454	無名橋358	ムメキョウ358	市道	第3170号	北山町	3.30	8.80	1	不明	不明	PC+RC+RC									●	○			R1	Ⅱ
112	681117	455	無名橋359	ムメキョウ359	市道	第1305号	東千福町	3.35	6.94	1	1971	49	RC									○			R1	Ⅰ	
113	681118	456	無名橋360	ムメキョウ360	市道	第1305号	東千福町	4.00	9.12	1	1973	47	RC									●	○			R1	Ⅱ
114	681119	457	無名橋361	ムメキョウ361	市道	第2301号	三ツ口町	2.55	7.61	1	1973	47	RC									●	○			R1	Ⅱ
115	681120	458	無名橋362	ムメキョウ362	市道	第2307号	千福町	2.10	10.28	1	不明	不明	RC									○			R1	Ⅱ	
116	681121	459	無名橋363	ムメキョウ363	市道	第2313号	千福町	2.30	11.59	1	不明	不明	RC									○			R1	Ⅱ	
117	681122	461	無名橋365	ムメキョウ365	市道	第3400号	上太田町	2.20	7.00	1	1973	47	PC									○			R1	Ⅰ	
118	681123	464	無名橋368	ムメキョウ368	市道	第1315号	文京一丁目	4.50	3.30	1	1973	47	RC									○			R1	Ⅱ	
119	681124	469	無名橋373	ムメキョウ373	市道	第1317号	高瀬一丁目	4.70	7.43	1	1973	47	RC									○			R1	Ⅱ	
120	681125	470	無名橋374	ムメキョウ374	市道	第1320号	高瀬一丁目	4.45	9.79	1	1973	47	RC									○			R1	Ⅱ	
121	681126	471	無名橋375	ムメキョウ375	市道	第1324号	東千福町	4.20	7.58	1	1973	47	RC									○			R1	Ⅱ	
122	681127	472	無名橋376	ムメキョウ376	市道	第1908号	東千福町	4.00	17.55	1	1973	47	RC									●	○			R1	Ⅱ
123	681128	473	無名橋377	ムメキョウ377	市道	第2291号	千福町	2.30	4.00	1	1973	47	RC									○			R1	Ⅰ	
124	681129	476	無名橋380	ムメキョウ380	市道	第2901号	千福町	4.20	16.25	1	不明	不明	RC									○			R1	Ⅱ	
125	681130	477	無名橋381	ムメキョウ381	市道	第2346号	千福町	2.10	9.73	1	不明	不明	RC									○			R1	Ⅰ	
126	681131	478	無名橋382	ムメキョウ382	市道	第2349号	千福町	2.35	4.00	1	不明	不明	RC									○			R1	Ⅰ	
127	681132	481	無名橋383	ムメキョウ383	市道	第2355号	三ツ口町	2.65	6.00	1	1973	47	RC									○			R1	Ⅰ	
128	681133	482	無名橋384	ムメキョウ384	市道	第3424号	本保町	2.20	4.20	1	1978	42	RC									○			R1	Ⅱ	

【別表 1】

道路橋 点検・修繕計画

2020

番号	橋梁ID	旧橋梁番号	施設名		路線		橋梁諸元						点検・修繕計画									最新の定期点検			
			道路橋名	フリガナ	道路種別	路線名	所在地	橋長(m)	全幅員(m)	径間数	架設年次(西暦)	供用年数	橋梁の種類	○：定期点検，■：修繕計画，●：修繕・架替工事，▲：撤去・移管等									点検年度	橋梁毎の判定区分	
														2016 H28	2017 H29	2018 H30	2019 H31, R1	2020 R2	2021 R3	2022 R4	2023 R5	2024 R6			2025 R7
193	681198	113	無名橋90	ムメイヤウ90	市道	第2189号	四郎丸町	3.30	6.10	1	1980	40	RC									○		R1	I
194	681199	120	無名橋96	ムメイヤウ96	市道	第2192号	四郎丸町	3.66	6.00	1	不明	不明	PC									○		R1	II
195	681200	122	無名橋98	ムメイヤウ98	市道	第2192号	国兼町	2.18	6.00	1	不明	不明	PC									○		R1	I
196	681201	129	無名橋103	ムメイヤウ103	市道	第2216号	月見町	2.32	6.50	1	不明	不明	PC									○		R1	I
197	681202	130	無名橋104	ムメイヤウ104	市道	第2225号	池ノ上町	3.20	4.50	1	不明	不明	PC									○		R1	III
198	681203	131	無名橋105	ムメイヤウ105	市道	第2226号	池ノ上町	3.20	4.60	1	不明	不明	PC									○		R1	III
199	681204	132	無名橋106	ムメイヤウ106	市道	第2227号	池ノ上町	3.90	3.00	1	不明	不明	RC+PC+PC									○		R1	II
200	681205	133	無名橋107	ムメイヤウ107	市道	第2234号	白崎町	2.60	9.10	1	1978	42	RC									○		R1	II
201	681206	135	無名橋109	ムメイヤウ109	市道	第2241号	四郎丸町	2.95	10.73	1	1980	40	RC									○		R1	II
202	681207	136	無名橋110	ムメイヤウ110	市道	第2242号	四郎丸町	2.60	9.68	1	1980	40	RC									○		R1	II
203	681208	137	無名橋111	ムメイヤウ111	市道	第2259号	中平吹町	4.50	4.50	1	不明	不明	RC									○		R1	I
204	681209	138	無名橋112	ムメイヤウ112	市道	第2261号	国兼町	2.80	2.10	1	不明	不明	RC									○		R1	I
205	681210	224	無名橋181	ムメイヤウ181	市道	第4001号	村国一丁目	4.31	8.83	1	1981	39	RC									○		R1	III
206	681211	225	無名橋182	ムメイヤウ182	市道	第4022号	帆山町	4.50	5.40	1	不明	不明	RC									○		R1	I
207	681212	226	無名橋183	ムメイヤウ183	市道	第4022号	帆山町	3.50	7.00	1	不明	不明	RC+RC									○		R1	II
208	681213	227	無名橋184	ムメイヤウ184	市道	第4028号	畑町	3.85	15.09	1	1973	47	PC+RC+RC+鋼									○		R1	III
209	681214	228	無名橋185	ムメイヤウ185	市道	第4035号	小野谷町	2.78	6.00	1	不明	不明	PC									○		R1	I
210	681215	229	無名橋186	ムメイヤウ186	市道	第4037号	小野谷町	4.72	7.00	1	不明	不明	RC									○		R1	I
211	681216	231	無名橋188	ムメイヤウ188	市道	第4040号	小野谷町	3.30	6.10	1	不明	不明	PC									○		R1	II
212	681217	232	無名橋189	ムメイヤウ189	市道	第4041号	小野谷町	3.30	4.86	1	不明	不明	PC									○		R1	I
213	681218	233	無名橋190	ムメイヤウ190	市道	第4907号	小野谷町	3.50	8.30	1	1966	54	PC									○		R1	III
214	681219	237	無名橋194	ムメイヤウ194	市道	第4055号	小野谷町	2.90	5.00	1	不明	不明	PC									○		R1	I
215	681220	238	無名橋195	ムメイヤウ195	市道	第4908号	小野谷町	3.20	7.30	1	不明	不明	PC									○		R1	I
216	681221	242	無名橋199	ムメイヤウ199	市道	第4069号	荒谷町	4.50	4.60	1	不明	不明	RC+RC									○		R1	II
217	681222	243	無名橋200	ムメイヤウ200	市道	第4070号	庄田町	5.00	3.40	1	1977	43	RC									○		R1	I
218	681223	244	無名橋201	ムメイヤウ201	市道	第4080号	小野谷町	3.15	6.90	1	不明	不明	PC									○		R1	I
219	681224	247	無名橋203	ムメイヤウ203	市道	第4156号	村国一丁目	2.03	8.15	1	不明	不明	PC									○		R1	I
220	681225	248	無名橋204	ムメイヤウ204	市道	第4158号	村国一丁目	2.00	3.67	1	不明	不明	PC									○		R1	I
221	681227	252	無名橋208	ムメイヤウ208	市道	第4169号	稲寄町	2.80	3.50	1	不明	不明	RC									○		R1	II
222	681228	255	無名橋209	ムメイヤウ209	市道	第4803号	塚町	3.10	16.55	1	1990	30	RC									○		R1	II
223	681229	258	無名橋212	ムメイヤウ212	市道	第4178号	稲寄町	2.60	4.45	1	不明	不明	RC									○		R1	I
224	681230	261	無名橋214	ムメイヤウ214	市道	第4179号	稲寄町	2.60	5.70	1	不明	不明	RC+RC+RC									○		R1	I

【別表 1】

道路橋 点検・修繕計画

2020

番号	橋梁ID	旧橋梁番号	施設名		路線		橋梁諸元						点検・修繕計画							最新の定期点検											
			道路橋名	フリガナ	道路種別	路線名	所在地	橋長(m)	全幅員(m)	径間数	架設年次(西暦)	供用年数	橋梁の種類	○：定期点検, ■：修繕計画, ●：修繕・架替工事, ▲：撤去・移管等							点検年度	橋梁毎の判定区分									
														2016 H28	2017 H29	2018 H30	2019 H31, R1	2020 R2	2021 R3	2022 R4			2023 R5	2024 R6	2025 R7						
257	681263	345	無名橋277	ムメイヨ277	市道	第5153号	長尾町	3.50	5.40	1	1970	50	RC										○			R1	I				
258	681264	346	無名橋278	ムメイヨ278	市道	第5154号	三ツ屋町	2.40	7.00	1	不明	不明	PC										○			R1	I				
259	681265	353	無名橋281	ムメイヨ281	市道	第5158号	北町	3.50	5.40	1	1979	41	RC				●	○						○			R1	I			
260	681266	355	無名橋282	ムメイヨ282	市道	第5158号	北町	5.00	5.40	1	1979	41	RC											○			R1	I			
261	681267	365	無名橋285	ムメイヨ285	市道	第5194号	萱谷町	5.50	7.23	1	1981	39	RC+RC				●	○						○			R1	I			
262	681268	366	無名橋286	ムメイヨ286	市道	第5196号	萱谷町	2.30	4.45	1	1970	50	RC				●	○						○			R1	I			
263	681269	414	無名橋325	ムメイヨ325	市道	第2265号	下平吹町	2.59	5.60	1	不明	不明	PC											○			R1	I			
264	681270	417	無名橋328	ムメイヨ328	市道	第4259号	村国一丁目	3.90	3.54	1	不明	不明	鋼												○			R1	II		
265	681271	418	無名橋329	ムメイヨ329	市道	第4261号	西谷町	2.70	6.00	1	不明	不明	PC												○			R1	I		
266	681272	422	無名橋332	ムメイヨ332	市道	第4264号	村国一丁目	2.75	5.60	1	不明	不明	PC												○			R1	I		
267	681273	439	無名橋346	ムメイヨ346	市道	第4215号	荒谷町	5.90	4.60	1	不明	不明	RC												○			R1	I		
268	681274	441	無名橋348	ムメイヨ348	市道	第4284号	高木町	5.55	5.60	1	不明	不明	RC												○			R1	I		
269	681275	445	無名橋351	ムメイヨ351	市道	第5223号	宮谷町	2.90	4.00	1	不明	不明	RC												○			R1	I		
270	681276	451	無名橋356	ムメイヨ356	市道	第4267号	八幡一丁目	2.34	10.40	1	不明	不明	PC												○			R1	I		
271	681277	453	無名橋357	ムメイヨ357	市道	第5162号	真柄町	4.90	11.70	1	1970	50	RC												○			R1	I		
272	681278	460	無名橋364	ムメイヨ364	市道	第2322号	妙法寺町	2.44	4.40	1	不明	不明	RC													○			R1	I	
273	681279	463	無名橋367	ムメイヨ367	市道	第5230号	上大坪町	3.30	4.60	1	1965	55	RC													○			R1	I	
274	681280	475	無名橋379	ムメイヨ379	市道	第2344号	四郎丸町	5.05	4.00	2	不明	不明	RC													○			R1	I	
275	681281	485	無名橋386	ムメイヨ386	市道	第4312号	村国三丁目	2.30	8.57	1	不明	不明	RC													○			R1	I	
276	681282	486	無名橋387	ムメイヨ387	市道	第4312号	村国三丁目	2.25	9.37	1	不明	不明	RC													○			R1	I	
277	681283	487	無名橋388	ムメイヨ388	市道	第4316号	国高一丁目	2.25	9.34	1	不明	不明	RC													○			R1	I	
278	681284	491	無名橋391	ムメイヨ391	市道	第4274号	高木町	2.62	18.00	1	不明	不明	RC													○			R1	I	
279	681285	496	無名橋396	ムメイヨ396	市道	第4344号	国高二丁目	2.45	9.13	1	不明	不明	RC														○			R1	I
280	681286	497	無名橋397	ムメイヨ397	市道	第4349号	村国四丁目	2.10	13.70	1	不明	不明	鋼														○			R1	I
281	681287	507	無名橋406	ムメイヨ406	市道	第5249号	西谷町	2.10	5.50	1	不明	不明	PC														○			R1	I
282	681288	508	無名橋407	ムメイヨ407	市道	第5250号	荒谷町	3.15	3.93	1	不明	不明	RC+RC				●	○								○			R1	II	
283	681289	510	無名橋408	ムメイヨ408	市道	第1500号	士見ヶ丘一丁	4.80	3.80	1	不明	不明	RC														○			R1	I
284	681290	520	無名橋414	ムメイヨ414	市道	第4801号	八幡二丁目	6.88	16.00	1	不明	不明	PC				●	○			■	●	○				○			R1	III
285	681291	523	無名橋417	ムメイヨ417	市道	第5262号	西尾町	5.00	6.70	1	不明	不明	RC														○			R1	I
286	681292	524	無名橋418	ムメイヨ418	市道	第5263号	西尾町	5.00	6.70	1	不明	不明	RC														○			R1	I
287	681293	526	無名橋420	ムメイヨ420	市道	第2088号	四郎丸町	3.60	13.00	1	不明	不明	RC														○			R1	II
288	681294	531	無名橋422	ムメイヨ422	市道	第4410号	村国三丁目	2.25	8.48	1	不明	不明	RC														○			R1	I

【別表 1】

道路橋 点検・修繕計画

2020

番号	橋梁ID	旧橋梁番号	施設名		路線		橋梁諸元						点検・修繕計画									最新の定期点検				
			道路橋名	フリガナ	道路種別	路線名	所在地	橋長(m)	全幅員(m)	径間数	架設年次(西暦)	供用年数	橋梁の種類	○：定期点検, ■：修繕計画, ●：修繕・架替工事, ▲：撤去・移管等									点検年度	橋梁毎の判定区分		
														2016 H28	2017 H29	2018 H30	2019 H31, R1	2020 R2	2021 R3	2022 R4	2023 R5	2024 R6			2025 R7	
353	682040	087	無名橋478	ムメイキョウ478	市道	第2123号	上小松町	2.10	7.22	1	1971	49	PC											○	R1	II
354	682041	090	無名橋479	ムメイキョウ479	市道	第2126号	瓜生野町	3.54	6.60	1	不明	不明	PC											○	R1	I
355	682042	726	無名橋480	ムメイキョウ480	市道	第2458号	中平吹町	3.20	5.55	1	不明	不明	RC											○	R1	II
356	682038	128	村前橋	ムラマエハシ	市道	第2210号	松森町	14.10	7.70	1	1983	37	PC											○	H27	I
357	682039	123	菖蒲江橋	ショウブエハシ	市道	第2199号	行松町	14.55	8.20	1	1984	36	PC											○	H27	I
358	680002	066	塚原橋	ツカハラハシ	市道	第2088号	四郎丸町	15.80	7.30	1	1986	34	PC											○	H27	I
359	680071	690	横住橋	ヨコズミハシ	市道	第9032号	横住町	19.30	4.70	1	1971	49	鋼											○	H27	II
360	680040	540	味真野橋	アジマノハシ	市道	第5806号	宮谷町	19.20	6.80	1	1966	54	PC											○	H27	II
361	680063	660	学校橋	ガッコウハシ	市道	第8804号	中津山町	29.10	9.25	1	1974	46	PC											○	H27	II
362	680027	349	戸谷大橋	トニオオハシ	市道	第5801号	戸谷町	37.60	16.80	2	1997	23	PC											○	H27	I
363	680014	211	藪ヶ市橋	ヤブガイチハシ	市道	第3252号	家久町	38.00	5.10	2	1965	55	鋼											○	H27	II
364	680004	093	日之出橋	ヒデハシ	市道	第2903号	中平吹町	183.85	5.10	7	1966	54	PC											○	H27	II
365	680018	295	賀茂下橋	カモシモハシ	市道	第5013号	中新庄町	35.30	6.50	2	1973	47	鋼											○	H27	II
366	680021	320	相高橋	アイダカハシ	市道	第5906号	北小山町	21.55	6.50	1	1975	45	鋼											○	H27	II
367	682001	006	無名橋1	ムメイキョウ1	市道	第1038号	小松二丁目	13.20	5.40	1	1970	50	鋼											○	R1	II
368	682002	009	無名橋3	ムメイキョウ3	市道	第1109号	小松一丁目	7.90	7.60	1	1965	55	RC	■		●								○	R1	II
369	682003	010	無名橋4	ムメイキョウ4	市道	第1110号	小松一丁目	7.20	9.00	1	1965	55	RC											○	R1	II
370	682004	013	無名橋7	ムメイキョウ7	市道	第1122号	日野美一丁目	7.40	10.05	1	1965	55	RC	■		●								○	R1	II
371	682005	022	無名橋10	ムメイキョウ10	市道	第1906号	高瀬一丁目	7.50	11.70	1	1977	43	RC											○	R1	I
372	682006	041	無名橋26	ムメイキョウ26	市道	第2902号	広瀬町	6.77	11.64	1	1978	42	RC											○	R1	I
373	682007	059	無名橋44	ムメイキョウ44	市道	第2806号	大塩町	6.66	5.55	1	1967	53	RC+RC	■										○	R1	I
374	682008	060	無名橋45	ムメイキョウ45	市道	第2806号	大塩町	6.40	4.85	1	1967	53	RC											○	R1	I
375	682009	063	無名橋48	ムメイキョウ48	市道	第2076号	白崎町	6.60	3.30	1	1967	53	RC											○	H27	I
376	682010	064	無名橋49	ムメイキョウ49	市道	第2082号	白崎町	9.00	7.20	1	1975	45	RC+PC+PC											○	H27	II
377	682011	067	無名橋50	ムメイキョウ50	市道	第2089号	白崎町	7.20	4.20	1	1967	53	RC											○	H27	I
378	682012	072	無名橋54	ムメイキョウ54	市道	第2805号	大塩町	12.00	7.40	1	1980	40	PC											○	R1	II
379	682013	075	無名橋57	ムメイキョウ57	市道	第2101号	国兼町	14.10	4.90	2	1965	55	RC			■		■						○	H27	III
380	682014	076	無名橋58	ムメイキョウ58	市道	第2904号	大塩町	7.20	6.50	1	1967	53	RC+RC											○	R1	I
381	682015	078	無名橋60	ムメイキョウ60	市道	第2103号	国兼町	9.00	6.13	1	1975	45	RC											○	R1	I
382	682016	081	無名橋63	ムメイキョウ63	市道	第2113号	大塩町	6.50	2.80	1	1965	55	RC			■		●						○	R1	II
383	682017	083	無名橋65	ムメイキョウ65	市道	第2116号	大塩町	6.20	5.80	1	不明	不明	RC											○	R1	I
384	682018	085	無名橋67	ムメイキョウ67	市道	第2121号	大塩町	6.70	4.90	1	1965	55	RC											○	R1	II

【別表 1】

道路橋 点検・修繕計画

2020

番号	橋梁ID	旧橋梁番号	施設名		路線		橋梁諸元						点検・修繕計画									最新の定期点検					
			道路橋名	フリガナ	道路種別	路線名	所在地	橋長(m)	全幅員(m)	径間数	架設年次(西暦)	供用年数	橋梁の種類	○：定期点検, ■：修繕計画, ●：修繕・架替工事, ▲：撤去・移管等									点検年度	橋梁毎の判定区分			
														2016 H28	2017 H29	2018 H30	2019 H31, R1	2020 R2	2021 R3	2022 R4	2023 R5	2024 R6			2025 R7		
417	683005	256	塚橋(無名橋210)	ツカハシ(ムメキョウ210)	市道	第4803号	塚町	11.00	16.80	1	1986	34	PC	○											H28	I	
418	683006	269	無名橋221	ムメキョウ221	市道	第4201号	高木町	6.90	6.30	1	1973	47	RC+PC	○												H28	II
419	683007	270	無名橋222	ムメキョウ222	市道	第4201号	高木町	10.90	7.80	1	1973	47	PC	○												H28	I
420	683008	271	無名橋223	ムメキョウ223	市道	第4202号	高木町	10.90	5.80	1	1973	47	PC	○												H28	I
421	683009	274	無名橋225	ムメキョウ225	市道	第4219号	高木町	10.90	5.80	1	1973	47	PC	○												H28	II
422	683010	276	無名橋227	ムメキョウ227	市道	第4221号	高木町	10.40	5.80	1	1973	47	PC	○												H28	I
423	683011	281	無名橋232	ムメキョウ232	市道	第4240号	岩内町	9.50	5.55	1	1980	40	鋼	○												H28	II
424	683012	282	無名橋233	ムメキョウ233	市道	第4241号	岩内町	9.50	7.70	1	1980	40	鋼	○										●		H28	II
425	683013	285	無名橋236	ムメキョウ236	市道	第4252号	平林町	9.10	5.60	1	1970	50	PC	○												H28	I
426	680016	290	高座橋	コウザバシ	市道	第5004号	北町	34.10	5.10	2	1971	49	鋼	○												H28	II
427	683014	291	無名橋241	ムメキョウ241	市道	第5004号	北町	6.10	5.05	1	1962	58	RC	○												H28	II
428	683015	298	無名橋246	ムメキョウ246	市道	第5804号	北町	3.70	8.00	1	不明	不明	PC	○												H28	I
429	683016	304	無名橋251	ムメキョウ251	市道	第5051号	真柄町	6.40	5.50	1	1960	60	PC	○												H28	I
430	683017	315	無名橋262	ムメキョウ262	市道	第5066号	宮谷町	9.10	4.90	1	1965	55	RC	○												H28	I
431	680020	318	水無瀬川橋	ミヅセカハシ	市道	第5807号	味真野町	19.80	7.70	1	1983	37	PC	○												H28	I
432	683018	319	無名橋263	ムメキョウ263	市道	第5906号	五分市町	6.40	7.15	1	1965	55	RC	○												H28	I
433	680022	321	向田橋	ムカイダバシ	市道	第5095号	南小山町	16.50	6.50	1	1981	39	PC	○												H28	I
434	680024	325	新宮橋	シンクウバシ	市道	第5116号	真柄町	21.20	5.70	1	1989	31	PC	○												H28	I
435	683019	329	茶延橋	チャハバシ	市道	第5129号	櫛尾谷町	14.80	5.80	1	1975	45	鋼	○												H28	II
436	683020	330	無名橋267	ムメキョウ267	市道	第5130号	文室町	11.00	5.10	1	1975	45	鋼	○												H28	II
437	683021	331	無名橋268	ムメキョウ268	市道	第5130号	文室町	9.70	6.90	1	1975	45	RC+PC	○												H28	I
438	683022	335	無名橋269	ムメキョウ269	市道	第5138号	入谷町	7.70	5.50	1	1965	55	RC+RC	○												H28	I
439	683023	336	無名橋270	ムメキョウ270	市道	第5139号	入谷町	7.50	5.90	1	1965	55	RC+RC	○												H28	I
440	683024	338	無名橋271	ムメキョウ271	市道	第5142号	文室町	6.80	3.80	1	1965	55	RC	○												H28	I
441	683025	340	無名橋273	ムメキョウ273	市道	第5145号	入谷町	9.40	4.60	1	1970	50	PC	○												H28	I
442	683026	342	無名橋275	ムメキョウ275	市道	第5151号	中新庄町	6.60	5.60	1	1970	50	PC	○												H28	I
443	683027	343	無名橋276	ムメキョウ276	市道	第5153号	長尾町	6.50	5.90	1	1970	50	RC+RC	○												H28	I
444	680026	344	長尾大橋	ナガオホバシ	市道	第5153号	長尾町	38.80	6.60	2	1973	47	鋼	○												H28	II
445	680028	354	久保橋	クボバシ	市道	第5158号	北町	32.10	3.50	2	1965	55	鋼	○			■							●		H28	III
446	683028	361	無名橋283	ムメキョウ283	市道	第5183号	宮谷町	10.10	6.90	1	1981	39	RC	○												H28	II
447	683029	363	無名橋284	ムメキョウ284	市道	第5185号	宮谷町	9.50	7.00	1	1970	50	RC+RC	○												H28	I
448	680030	364	上大坪橋	オホオホバシ	市道	第5192号	上大坪町	17.10	3.60	1	1975	45	鋼	○										●		H28	II

【別表 1】

道路橋 点検・修繕計画

2020

番号	橋梁ID	旧橋梁番号	施設名		路線		橋梁諸元						点検・修繕計画									最新の定期点検					
			道路橋名	フリガナ	道路種別	路線名	所在地	橋長(m)	全幅員(m)	径間数	架設年次(西暦)	供用年数	橋梁の種類	○：定期点検, ■：修繕計画, ●：修繕・架替工事, ▲：撤去・移管等									点検年度	橋梁毎の判定区分			
														2016 H28	2017 H29	2018 H30	2019 H31, R1	2020 R2	2021 R3	2022 R4	2023 R5	2024 R6			2025 R7		
545	680057	642	杉尾大橋	スギノオオハシ	市道	第7931号	杉尾町	15.00	6.40	1	1990	30	PC		○						○					H29	II
546	680077	646	宮前橋	ミヤマエハシ	市道	第8032号	東庄境町	15.55	4.10	2, 1	1958	62	RC+PC		○						○					H29	II
547	680074	701	朽飯下橋	クシメハシ	市道	第9003号	朽飯町	17.00	3.10	1	1968	52	鋼		○						●	○				H29	III
548	680075	707	小次郎橋	コジロウハシ	市道	第9921号	北坂下町	23.00	12.30	1	1994	26	PC		○						○					H29	I
549	680008	158	樋詰橋	ヒヅメハシ	市道	第3038号	新保町	22.10	4.20	2	1963	57	RC			○						○				H30	II
550	680010	162	桜橋	サクラハシ	市道	第3046号	上太田町	21.10	5.20	2	1961	59	RC	■		○						○				H30	II
551	680011	174	岡本橋	オカモトハシ	市道	第3102号	岡本町	21.10	5.20	2	1963	57	RC			○						○				H30	II
552	680012	175	芝原井橋	シバハライハシ	市道	第3812号	広瀬町	22.00	8.20	1	1992	28	PC			○						○				H30	II
553	680042	178	岩崎橋	イワサキハシ	市道	第3336号	広瀬町	21.50	7.20	1	1992	28	PC			○						○				H30	II
554	684001	192	無名橋152	ムメイキョウ152	市道	第3802号	余田町	10.40	10.25	1	2015	5	RC			○					○					H30	II
555	680017	293	北新庄橋	キタシンジヤウハシ	市道	第5902号	北町	38.00	8.80	2	1965	55	PC	●		○						○				H30	II
556	680023	322	福の宮橋	フクノミヤハシ	市道	第5808号	文室町	17.50	4.30	2	1960	60	RC			○						○				H30	II
557	680025	337	田畑橋	タハタハシ	市道	第5142号	文室町	20.70	7.20	1	1993	27	PC			○						○				H30	I
558	680032	384	黒川橋	クロカハシ	市道	第6802号	黒川町	24.80	11.50	1	2001	19	PC			○						○				H30	I
559	684002	562	本町大橋(無名橋449)	ホンチョウオオハシ	市道	第3376号	大虫本町	14.30	10.20	1	2001	19	PC			○						○				H30	II
560	684003	563	横枕橋	ヨコマクラハシ	市道	第3809号	北府三丁目	12.30	14.90	1	不明	不明	PC			○						○				H30	I
561	684004	576	無名橋458	ムメイキョウ458	市道	第4451号	岩内町	4.50	7.05	1	不明	不明	PC			○						○				H30	I
562	684005	579	無名橋461	ムメイキョウ461	市道	第3597号	北府四丁目	6.38	6.70	1	不明	不明	RC			○					■	○	●			H30	III
563	684006	586	鹿浦橋	シカウラハシ	市道	第7087号	粟田部町	9.30	2.40	1	不明	不明	鋼			○					■	○	●			H30	III
564	684007	590	地藏橋	ジゾウハシ	市道	第7080号	粟田部町	12.05	3.00	1	不明	不明	RC+RC+RC			○							○			H30	II
565	684008	591	岡本橋	オカモトハシ	市道	第7079号	粟田部町	12.05	3.00	1	不明	不明	RC+RC+RC			○							○			H30	II
566	684009	604	上岡本橋	カミオカモトハシ	市道	第7078号	粟田部町	12.10	3.00	1	不明	不明	RC+RC+RC			○							○			H30	II
567	680053	608	雁蔵橋	ガンゾウハシ	市道	第7066号	粟田部町	22.50	14.80	1	2003	17	PC			○						○				H30	II
568	684010	612	駅前橋	エキマエハシ	市道	第7230号	新在家町	7.70	5.20	1	不明	不明	RC			○						○				H30	II
569	684011	617	中道橋	ナカミチハシ	市道	第7242号	岩本町	8.80	4.10	1	不明	不明	RC			○						○				H30	I
570	684012	618	河原町橋	カワラマチハシ	市道	第7248号	大滝町	5.14	5.23	1	不明	不明	RC			○						○				H30	I
571	680056	624	月見橋(月尾橋)	ツキミハシ	市道	第7831号	轟井町	16.10	7.20	1	1997	23	PC			○							○			H30	I
572	684013	627	長五橋	チカゴハシ	市道	第7319号	大平町	10.15	3.50	1	不明	不明	鋼			○					■	○	●			H30	III
573	684014	628	中印大橋	ナカインオオハシ	市道	第7933号	八石町	11.80	13.00	1	2004	16	PC			○							○			H30	II
574	684015	629	魚根橋	イサネハシ	市道	第7933号	八石町	6.76	16.00	1	不明	不明	PC			○						○				H30	II
575	684016	631	別印中印橋	ベツインナカインハシ	市道	第7327号	別印町	7.40	4.55	1	不明	不明	RC+RC			○						○				H30	II
576	684017	632	別印二号橋	ベツインニコハシ	市道	第7332号	別印町	7.40	3.40	1	不明	不明	PC			○						○				H30	II

